館山市公共施設　個別施設計画
〈海岸監視所、公衆トイレ等〉

令和３年１２月

館山市

館山市公共施設　個別施設計画〈海岸監視所、公衆トイレ等〉

目次

第１章　計画の概要

1　計画策定の目的 ---------- 3
2　計画の背景と位置づけ ---------- 3
3　計画の期間 ---------- 4
4　計画の対象施設 ---------- 4

第２章　施設マネジメント

1　老朽化の現状 ---------- 5
2　対策の優先順位
「点検・修繕、改修、適正配置の基本的な考え方」
---------- 7

第３章　基本方針

1　公共施設等総合管理計画の基本方針 ---------- 8

第４章　個別施設計画

≪施設方向性、対策内容と実施時期、概算費用≫
---------- 9

1　北条海岸南監視所
2　北条海岸三軒町休憩所
3　ビーチクリーナ車庫
4　ビーチクリーナ車庫倉庫
5　那古海岸公衆トイレ
6　八幡海岸公衆トイレ
7　三軒町海岸公衆トイレ
8　北条海岸地域リーダー公衆トイレ
9　新井海岸公衆トイレ
10 波左間海岸公衆トイレ
11 坂田海岸公衆トイレ

12 相浜海岸公衆トイレ
13 布良海岸公衆トイレ
14 船形堂の下公衆トイレ
15 那古寺境内公衆トイレ
16 八幡神社脇公衆トイレ
17 洲崎公衆トイレ
18 平砂浦公衆トイレ
19 南たてやま花つみセンター脇公衆トイレ

第５章　計画の継続的運用方針等

1 維持管理の項目・手法等 ----------12
2 施設のデータ整備と活用 ----------12
3 推進体制について ----------13
4 計画の見直し等について ----------14
5 変更、改訂等履歴 ----------14

添付資料

館山市建築系公共施設カルテ

参考資料：関連計画等

第３次館山市行財政改革方針(H30.4 月)
館山市公共施設等総合管理計画（H29.6 月）

第１章　計画の概要

１　計画策定の目的

本計画は、平成 29 年 6 月に策定した「館山市公共施設等総合管理計画」を推進するため、建築系公共施設の劣化状況等を把握し、今後の施設方向性を定めることで、改修・更新費用の平準化や維持管理経費縮減、施設の再配置等に資することを目的としています。

２　計画の背景と位置づけ

公共施設等の老朽化が顕在化し社会問題となったことから、国は、平成 25 年に「新しく造ること」から「賢く使うこと」への転換を柱とした「インフラ長寿命化計画」を策定し、平成 26 年には、地方公共団体に対して人口予測なども踏まえた中長期的な視点による「公共施設総合管理計画」の策定を要請しました。

これを受け、本市では、平成 29 年 6 月に「館山市公共施設等総合管理計画」を策定し、個別施設ごとの具体的な対応方針を「個別施設計画」として定めることとしています。

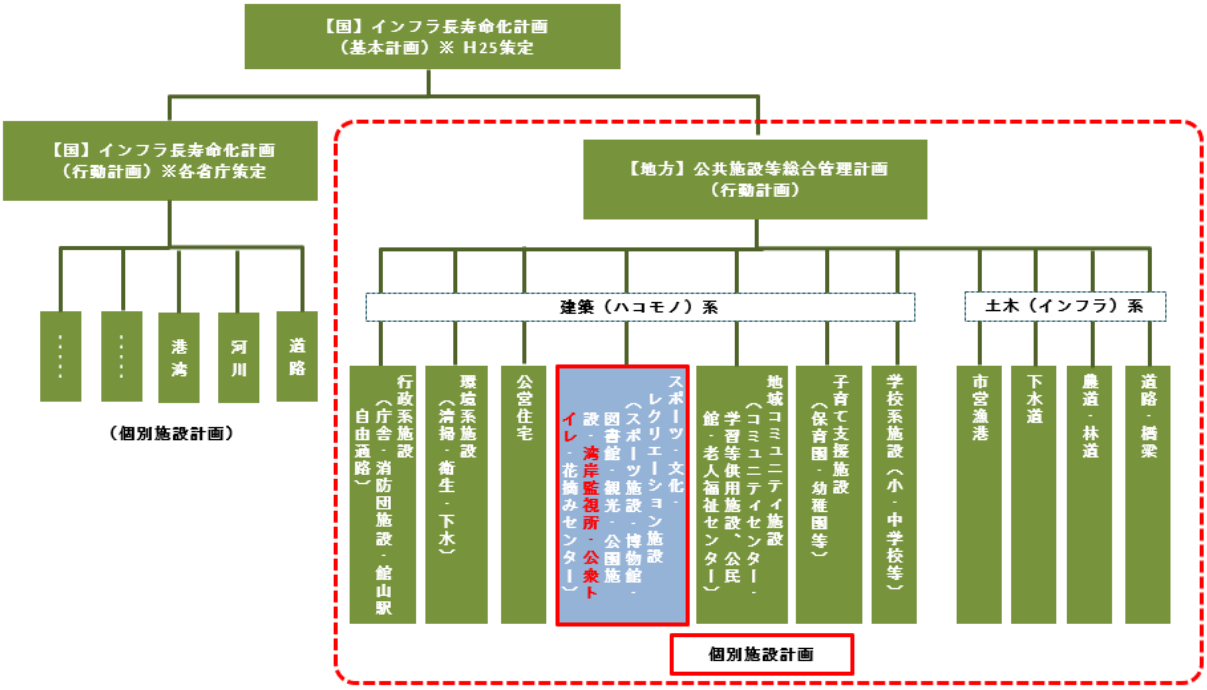

（計画の位置づけ）

3　計画の期間について

「令和 4 年度（2022）～令和 18 年度（2036)」の 15 年間とし、本書ではその第 1 期計画として令和 13 年（2031）までの工程を示すこととします。

（計画の見直しについては第 5 章 3 参照）

4　計画の対象施設

No.	施設名称	所在地
1	北条海岸南監視所	北条 2307-5　地先
2	北条海岸三軒町休憩所	北条 2307-18　地先
3	ビーチクリーナ車庫	正木 4304-2
4	ビーチクリーナ車庫倉庫	館山 96-33　地先
5	那古海岸公衆トイレ	那古 1672-18
6	八幡海岸公衆トイレ	八幡 821-2　地先
7	三軒町海岸公衆トイレ	北条 2307-34　地先
8	北条海岸地域リーダー公衆トイレ	北条 2541-1　地先
9	新井海岸公衆トイレ	館山 1510-19　地先
10	波左間海岸公衆トイレ	波左間 548-6　地先
11	坂田海岸公衆トイレ	坂田 352-2　地先
12	相浜海岸公衆トイレ	相浜 170-6
13	布良海岸公衆トイレ	布良 1132　地先
14	船形堂の下公衆トイレ	船形 848-2 他
15	那古寺境内公衆トイレ	那古 1674
16	八幡神社脇公衆トイレ	八幡 501-14
17	洲崎公衆トイレ	洲崎 861-1 他
18	平砂浦公衆トイレ	布沼 1209-149
19	南たてやま花つみセンター脇公衆トイレ	大神宮 152-1

第２章　施設マネジメント

１　老朽化の現状

≪簡易評価≫

施設名称	耐用年数	築年数	屋根屋上	外壁	内部仕上げ	電気設備	機械設備	健全度
北条海岸南監視所	41	62	D	D	D	C	C	18
北条海岸三軒町休憩所	50	29	A	A	C	B	B	71
ビーチクリーナ車庫	15	39	A	C	B	—	—	—
ビーチクリーナ車庫倉庫	17	29	B	B	B	B	B	75
那古海岸公衆トイレ	38	24	D	C	B	B	B	59
八幡海岸公衆トイレ	38	28	D	C	C	B	B	46
三軒町海岸公衆トイレ	38	27	A	A	C	B	B	71
北条海岸地域リーダー公衆トイレ	38	29	B	A	B	B	B	82
北条海岸地域リーダー公衆トイレ機械室	38	29	A	A	B	B	B	84
新井海岸公衆トイレ	38	9	A	B	A	A	A	93
波左間海岸公衆トイレ	15	8	A	B	A	A	A	93
坂田海岸公衆トイレ	38	25	D	D	B	B	B	51
相浜海岸公衆トイレ	15	11	B	A	A	A	A	98
布良海岸公衆トイレ	34	41	D	D	C	—	—	—
船形堂の下公衆トイレ	15	22	B	B	B	B	B	75
那古寺境内公衆トイレ	15	32	B	B	B	B	B	75
八幡神社脇公衆トイレ	15	33	A	B	B	B	B	77
洲崎公衆トイレ	15	8	A	A	A	A	A	100
平砂浦公衆トイレ	15	19	B	B	A	A	A	91
南たてやま花つみセンター脇公衆トイレ	15	26	C	B	B	B	B	72

※築年数は令和３年４月１日時点の年数を記載しています。耐用年数超は赤字としています。

※学校施設の長寿命化計画策定に係る解説書（H29.3）に準じて簡易調査及び評価を実施しています。

※調査項目・方法については、解説書に準じ、屋根・屋上、外壁、内部仕上げ、電気設備、機械設備とし、目視、ヒアリング等による調査となります。各調査項目において、A～D の簡易評価を行い、健全度を算出します。

※屋根には軒の出、庇を含みます。外壁にはサッシ類を含みます。電気設備・機械設備は配管類となります。

評価基準

目視による評価【屋根・屋上、外壁】

良好

劣化

評価	基準
A	概ね良好
B	部分的に劣化（安全上、機能上、問題なし）
C	広範囲に劣化（安全上、機能上、不具合発生の兆し）
D	早急に対応する必要がある （安全上、機能上、問題あり） （躯体の耐久性に影響を与えている） （設備が故障し施設運営に支障を与えている）等

経過年数による評価【内部仕上げ、電気設備、機械設備】

良好

劣化

評価	基準
A	20年未満
B	20～40年
C	40年以上
D	経過年数に関わらず著しい劣化事象がある場合

①部位の評価点

	評価点
A	100
B	75
C	40
D	10

②部位のコスト配分

部位	コスト配分
1　屋根・屋上	5.1
2　外壁	17.2
3　内部仕上げ	22.4
4　電気設備	8.0
5　機械設備	7.3
計	60

③健全度

総和（部位の評価点×部位のコスト配分）÷　60

※100点満点にするためにコスト配分の合計値で割っている。
※健全度は、数値が小さいほど劣化が進んでいることを示す。

（右図「劣化状況調査票」記入例における健全度計算例）

	評価		評価点		配分		
1　屋根・屋上	C	→	40	×	5.1	＝	204
2　外壁	D	→	10	×	17.2	＝	172
3　内部仕上げ	B	→	75	×	22.4	＝	1,680
4　電気設備	A	→	100	×	8.0	＝	800
5　機械設備	C	→	40	×	7.3	＝	292
					計		3,148
						÷	60
					健全度		52

（学校施設の長寿命化計画策定に係る解説書（H29.3 月）より抜粋）

２　対策の優先順位「点検・修繕、改修、適正配置等の基本的な考え方」

日常的に不具合箇所の把握に努め、劣化の度合いが小さいうちに対応することで、維持管理経費の縮減に努めます。

法定点検による指摘事項等については、速やかな是正に努めます。

指摘事項や各種調査結果等の是正に係る内容が、修繕や軽微な改修で対応できない場合、利用者の安心安全を第一に、必要に応じて施設の立入制限等を実施し、関係課及び地元地区等と調整のうえ、改めて施設の方向性について検討します。

日常点検等において、利用者に危害を及ぼすおそれや施設運営に支障をきたすおそれが、明らかになった場合においても同様とします。

点検名称	対象施設	頻度	根拠法令
し尿浄化槽法定検査	那古海岸公衆トイレ他	年１回	浄化槽法
し尿浄化槽保守点検	那古海岸公衆トイレ他	各施設により異なる	浄化槽法

次に該当する施設については、施設のあり方を検討し、優先的に施設整備、適正配置等の対策を行います。

① 簡易評価による健全度が低い施設
② 旧耐震基準の施設
③ 耐用年数を大幅に超過している施設

耐用年数未満の施設（小規模施設）については、定期的な修繕等を実施することにより、耐用年数以上の使用を目指すものとしますが、屋根・外壁等の安全対策や施設運営上、重要な改修については、当計画に位置付けます。

第３章　基本方針

１　公共施設等総合管理計画の基本方針

公共施設の整備・管理に関する「基本方針」

一　公共施設の統廃合を実施する

◇ 国・県・民間施設など市内・郡内に所在する全ての施設の全体的な総量を考慮し「将来人口・利用実態・費用対効果・社会情勢（市民ニーズ）の変化」を踏まえ、『地区単位』又は『施設分類単位』にて、公共施設の統廃合を実施する

二　公共施設の機能複合化を実施する

◇ 単体的な公共施設の機能を見直し、施設機能の複合化を行い、利用率の向上を図り、地域コミュニティの活性化・子育て環境の充実・交流人口の増加などに資する「魅力ある公共施設」への転換を実施する

三　民間や地域（市民）活力を導入する

◇ これまで提供してきた公共施設における行政サービスは、「真に行政が主体として担うべき性質のものなのか」という視点に立ち、民間事業者や市民との協働により、施設の売却・譲渡又は運営権の委託等を実施する

※ 官民連携については、PPP／PFI など先進自治体の導入事例などの調査検討を行い、最適な手法・方策により推進する

（館山市公共施設等総合管理計画（H29.6 月）より抜粋）

○個別施設計画の見方

計画期間

・施設方向性：「館山市公共施設等総合管理計画」を踏まえた今後の施設方向性を記載しています。（継続的に検討・協議等を行い、内容を変更する場合があります）

・対策内容　：施設方向性に基づく対策内容を記載しています。（内容や時期が変更となる場合があります）

・概算費用（千円）：対策内容に係る概算費用を記載しています。（随時、修正する場合があります）

施設名称		計画期間												備考
1	北条海岸南監視所	施設方向性（R4～R13）	⑤用途廃止（解体・売却）											老朽化が著しく進行しているため、施設の方向性を「用途廃止」とし、解体を行う。ただし、監視所に海水浴場関連備品の保管されているので、他の保管場所が必要となる。 また、シャワーの井戸ポンプがあるため、解体と併せて井戸ポンプ小屋の設置を検討する必要がある。
		実施年度	R4	R5	R6	R7	R8	R9	R10	R11	R12	R13	費用　計（10年間）	
		対策内容	検討		建物解体									
		概算費用（千円）	100	0	4,022								4,122	
2	北条海岸三軒町休憩所	施設方向性（R4～R13）	②維持保全（維持修繕）											H31年度に外壁改修、内部改修等の大規模改修を実施したため、今後は良好な状態を保つため、適正な維持修繕を行っていく。
		実施年度	R4	R5	R6	R7	R8	R9	R10	R11	R12	R13	費用　計（10年間）	
		対策内容	修繕											
		概算費用（千円）	0	100	100	100	100	100	100	100	100	100	900	
3	ビーチクリーナ車庫（市民運動場内）	施設方向性（R4～R13）	②維持保全（維持修繕）											築年数が経っているが、外壁を除き比較的状態が良好なため、適正な修繕を行っていく。ただし、大規模な修繕が必要となった時点で、今後の施設のあり方（修繕・解体・リース等）を検討する。
		実施年度	R4	R5	R6	R7	R8	R9	R10	R11	R12	R13	費用　計（10年間）	
		対策内容	修繕											
		概算費用（千円）	0	50	50	50	50	50	50	50	50	50	450	
4	ビーチクリーナ車庫倉庫	施設方向性（R4～R13）	②維持保全（維持修繕）											築年数が経っているが、比較的状態が良好なため、適正な修繕を行っていく。ただし、大規模な修繕が必要となった時点で、今後の施設のあり方（修繕・解体・リース等）を検討する。
		実施年度	R4	R5	R6	R7	R8	R9	R10	R11	R12	R13	費用　計（10年間）	
		対策内容	修繕											
		概算費用（千円）	0	50	50	50	50	50	50	50	50	50	450	
5	那古海岸公衆トイレ	施設方向性（R4～R13）	②維持保全（維持修繕）											R3年度に令和元年房総台風で被害を受けた屋根修繕と便器の洋式化改修工事を行い、施設の状態は比較的良好のため、「維持保全（維持修繕）」とする。 R元年度に那古海水浴場を閉鎖したことから、今後、大規模修繕が必要となった時点で、利用状況を見ながら施設の必要性を検討する。
		実施年度	R4	R5	R6	R7	R8	R9	R10	R11	R12	R13	費用　計（10年間）	
		対策内容	修繕											
		概算費用（千円）	394	100	100	100	100	100	100	100	100	100	1,294	
6	八幡海岸公衆トイレ	施設方向性（R4～R13）	②維持保全（維持修繕）											R3年度に令和元年房総台風で被害を受けた屋根修繕を行い、施設の状態は比較的良好のため、適正な維持修繕を行っていく。 現状では、内装が傷んでいる部分があるため、今後の状況により内装の修繕を検討・実施していく。
		実施年度	R4	R5	R6	R7	R8	R9	R10	R11	R12	R13	費用　計（10年間）	
		対策内容	修繕											
		概算費用（千円）	514	100	100	100	100	100	100	100	100	100	1,414	
7	三軒町海岸公衆トイレ	施設方向性（R4～R13）	②維持保全（維持修繕）											R元年度に外壁改修、トイレ洋式化の大規模改修を実施したため、施設の状態は比較的良好のため、適正な維持修繕を行っていく。 現状では、内装が傷んでいる部分があるため、今後の状況により内装の修繕を検討・実施していく。
		実施年度	R4	R5	R6	R7	R8	R9	R10	R11	R12	R13	費用　計（10年間）	
		対策内容	修繕											
		概算費用（千円）	0	100	100	100	100	100	100	100	100	100	900	
8	北条海岸地域リーダー公衆トイレ	施設方向性（R4～R13）	②維持保全（維持修繕）											北条海岸（南側）にある本公衆トイレは、施設の状態は屋根を除き、比較的良好のため、「維持保全（維持修繕）」とする。 R4年度に屋根瓦の一部を改修する工事を行い、良好な状態での施設運営を目指す。
		実施年度	R4	R5	R6	R7	R8	R9	R10	R11	R12	R13	費用　計（10年間）	
		対策内容	屋根改修	修繕										
		概算費用（千円）	2,178	100	100	100	100	100	100	100	100	100	3,078	

施設名称		計画期間												備考
9	新井海岸公衆トイレ	施設方向性（R4～R13）	②維持保全（維持修繕）											施設の状態は比較的良好のため、「維持保全（維持修繕）」とする。 比較的新しい公衆トイレのため、維持修繕を行い、良好な状態での施設運営を目指す。
		実施年度	R4	R5	R6	R7	R8	R9	R10	R11	R12	R13	費用　計（10年間）	
		対策内容	修繕											
		概算費用（千円）	246	100	100	100	100	100	100	100	100	100	1,146	
10	波左間海岸公衆トイレ	施設方向性（R4～R13）	②維持保全（維持修繕）											施設の状態は比較的良好のため、「維持保全（維持修繕）」とする。 比較的新しい公衆トイレのため、維持修繕を行い、良好な状態での施設運営を目指す。
		実施年度	R4	R5	R6	R7	R8	R9	R10	R11	R12	R13	費用　計（10年間）	
		対策内容	修繕											
		概算費用（千円）	100	100	100	100	100	100	100	100	100	100	1,000	
11	坂田海岸公衆トイレ	施設方向性（R4～R13）	②維持保全（維持修繕）											R3年度に令和元年房総台風で被害を受けた屋根修繕を行う。 H30年度に坂田海水浴場を閉鎖したことから、今後、大規模修繕が必要となった時点で、利用状況を見ながら施設の必要性を検討する。
		実施年度	R4	R5	R6	R7	R8	R9	R10	R11	R12	R13	費用　計（10年間）	
		対策内容	修繕											
		概算費用（千円）	0	100	100	100	100	100	100	100	100	100	900	
12	相浜海岸公衆トイレ	施設方向性（R4～R13）	②維持保全（維持修繕）											施設の状態は比較的良好のため、「維持保全（維持修繕）」とする。 R30年度に相浜海水浴場を閉鎖したが、比較的新しい公衆トイレのため、維持補修を行い、良好な状態での施設運営を目指す。
		実施年度	R4	R5	R6	R7	R8	R9	R10	R11	R12	R13	費用　計（10年間）	
		対策内容	修繕											
		概算費用（千円）	0	100	100	100	100	100	100	100	100	100	900	
13	布良海岸公衆トイレ	施設方向性（R4～R13）	⑤用途廃止（解体・売却）											老朽化が激しいため、地元地区と協議した結果、施設の方向性を「用途廃止」とし、建物を解体する。
		実施年度	R4	R5	R6	R7	R8	R9	R10	R11	R12	R13	費用　計（10年間）	
		対策内容	修繕（検討・協議）		建物解体									
		概算費用（千円）	0	20	700	0	0	0	0	0	0	0	720	
14	船形堂の下公衆トイレ	施設方向性（R4～R13）	②維持保全（維持修繕）											大福寺（崖観音）下にある本公衆トイレは、施設の状態は比較的良好のため、「維持保全（維持修繕）」とする。 築年数は経過しているが、今後も維持修繕を行い、良好な状態での施設運営を目指す。
		実施年度	R4	R5	R6	R7	R8	R9	R10	R11	R12	R13	費用　計（10年間）	
		対策内容	修繕											
		概算費用（千円）	0	100	100	100	100	100	100	100	100	100	900	
15	那古寺境内公衆トイレ	施設方向性（R4～R13）	②維持保全（維持修繕）											施設の状態は比較的良好のため、「維持保全（維持修繕）」とする。 築年数は経過しているが、今後も維持補修を行い、良好な状態での施設運営を目指す。
		実施年度	R4	R5	R6	R7	R8	R9	R10	R11	R12	R13	費用　計（10年間）	
		対策内容	修繕											
		概算費用（千円）	0	100	100	100	100	100	100	100	100	100	900	
16	八幡神社脇公衆トイレ	施設方向性（R4～R13）	②維持保全（維持修繕）											R2年度にトイレの洋式化及び内装改修等を実施したことから、今後は良好な状態を保つため、適正な維持修繕を行っていく。 築年数は経過しているが、今後も維持修繕を行い、良好な状態での施設運営を目指す。
		実施年度	R4	R5	R6	R7	R8	R9	R10	R11	R12	R13	費用　計（10年間）	
		対策内容	修繕											
		概算費用（千円）	100	100	100	100	100	100	100	100	100	100	1,000	

施設名称		計画期間												備考
17	洲崎公衆トイレ	施設方向性（R4～R13）	②維持保全（維持修繕）											洲崎灯台の入口近くにある本公衆トイレは、施設の状態は比較的良好のため、「維持保全（維持修繕）」とする。 比較的新しい公衆トイレのため、維持修繕を行い、良好な状態での施設運営を目指す。
		実施年度	R4	R5	R6	R7	R8	R9	R10	R11	R12	R13	費用　計（10年間）	
		対策内容	修繕											
		概算費用（千円）	0	100	100	100	100	100	100	100	100	100	900	
18	平砂浦公衆トイレ	施設方向性（R4～R13）	②維持保全（維持修繕）											『館山ファミリーパークキャンプ場 by RECAMP』の駐車場脇にある本公衆トイレは、施設の状態は比較的良好のため、「維持保全（維持修繕）」とする。 今後も維持修繕を行い、良好な状態での施設運営を目指す。
		実施年度	R4	R5	R6	R7	R8	R9	R10	R11	R12	R13	費用　計（10年間）	
		対策内容	修繕											
		概算費用（千円）	0	100	100	100	100	100	100	100	100	100	900	
19	南たてやま花つみセンター脇（ふれあいショップ平砂浦脇）公衆トイレ	施設方向性（R4～R13）	②維持保全（維持修繕）											ふれあいショップ平砂浦脇にある本公衆トイレは、R3年度に令和元年房総台風で被害を受けた外壁修繕を行い、施設の状態は比較的良好のため、「維持保全（維持修繕）」とする。 築年数は経過しているが、今後も維持補修を行い、良好な状態での施設運営を目指す。
		実施年度	R4	R5	R6	R7	R8	R9	R10	R11	R12	R13	費用　計（10年間）	
		対策内容	修繕											
		概算費用（千円）	0	100	100	100	100	100	100	100	100	100	900	

第５章　計画の継続的運用方針等

１　維持管理の項目・手法等

施設を適切に管理するために、修繕等の工事、法定点検だけではなく、日常的な点検を定期的に実施し、施設の維持管理水準の向上に努めます。劣化状況を常日頃より把握し、必要に応じて本計画に反映していきます。

点検種類	内容	頻度	担当者
日常点検	建築物や設備、工作物の状況把握、清掃等	定期的に実施	施設所管課担当者
法定点検	法令等に基づく内容	各種周期に基づく	専門業者

２ 施設データの整備と活用

施設老朽化、財政状況、人口減少や利用者ニーズ等の変化に対応するため、施設の利用状況や点検状況、コスト、修繕履歴等について、把握することとします。

3 推進体制について

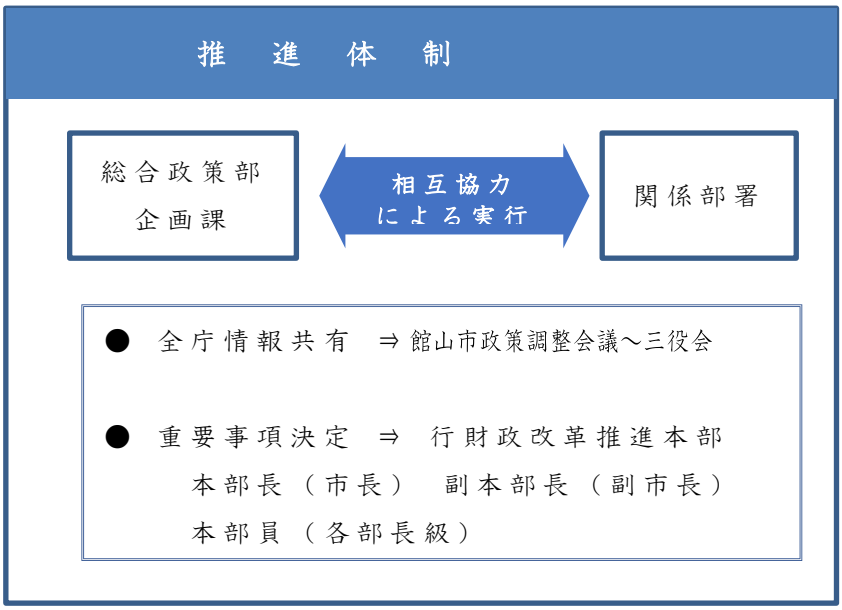

公共施設等総合管理計画において定めた推進体制に基づき、本計画を着実に推進していくため、維持管理や点検・施設利用データ等の把握を行う施設所管課（担当課）と計画の進捗管理を行う企画課が連携を図ります。

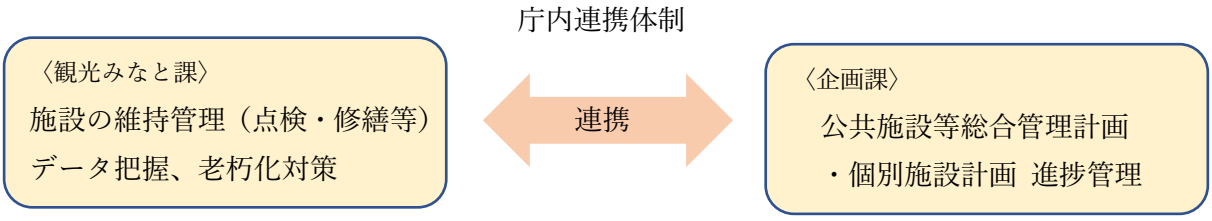

4　計画の見直し等について

≪計画見直しの実施時期等について≫

計画見直しの実施時期については、計画期間の５年目となる令和８年度（2026 年度）に全体見直しを行い、改訂を実施する予定です。

なお、改訂時期に関わらず、工程の変更や施設方向性に変更があった場合などは、随時反映することとし、次項に履歴を記録することとします。

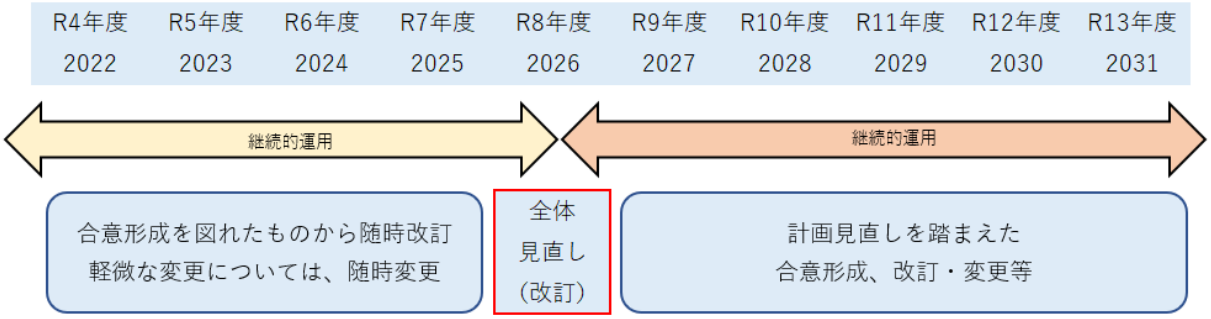

5　変更、改訂等履歴

変更（改訂）等年月	内容	備考
令和３年１２月	策定	―
令和５年　６月	年次計画表更新（施設の方向性及び概算費用更新）	―

館山市公共施設　個別施設計画
〈海岸監視所、公衆トイレ等〉

策定年月　　：令和３年１２月

問い合わせ先　：館山市経済観光部観光みなと課
電話：０４７０－２２－３３４６
（直通）

北条海岸南監視所

○ 主 な 施 設 情 報

施設名称	北条海岸南監視所	担当課	観光みなと課	所在地	北条2307-5　地先
大分類	スポーツ・文化・レクリエーション施設	中分類	レクリエーション施設	小分類	海岸監視所・花摘みセンター等

代表建築物	北条海岸南監視所	建築年月日	1959年3月31日	外観写真	
複合施設名称	ー	延床面積（各棟合計）	82.56 ㎡		
敷地面積	347.34 ㎡	土地所有者	国有地		
配置形態	隣接：北条海岸地域リーダー公衆トイレ				

地区名称	北条地区	地区人口（人）	12,748	中学校区	館山中学校	小学校区	北条小学校

		主な維持管理経費の推移（千円）				
根拠条例	なし		H30年度	R1年度	R2年度	平均
運営形態	直営：観光みなと課	電気使用料	23	16	10	16
指定管理者名称	ー	修繕料	0	0	0	0
指定管理期間	ー	（備考）	ー			

		利用者数等の推移				
開館時間	ー		H30年度	R1年度	R2年度	平均
休館日	ー	利用者数	ー	ー	ー	ー
		利用団体数	ー	ー	ー	ー

防災備蓄	指定避難所（初動 または 増設）			土砂災害区域		
	地震避難予定場所	津波避難予定場所	風水害避難予定場所	〔急傾斜地の崩壊〕	〔土石流〕	〔地滑り〕
ー	ー	ー	ー	区域外	区域外	区域外

○ 設 備 情 報

駐車台数	10台以上	車いすマーク駐車場	なし	出入口スロープ	なし	EV設置	なし
水洗トイレ	トイレなし	洋式トイレ	トイレなし	多目的トイレ	トイレなし	オストメイト	なし
再生可能エネルギー設備			なし				

赤ちゃんの駅	授乳	ー	おむつ替え	ー	お湯	ー	その他	ー

○ 直 近 の工 事 ：支 出 履 歴

年度	工事名称	費用（単位：円）	備考
該当なし			

備考：
※平成23年度から令和2年度の期間における直近の支出履歴（工事請負費）を掲載しています。
※工事請負費における10万円未満の支出、災害復旧費、施設修繕料や定期的なメンテナンスに係る費用は除いています。

○ 棟 情 報

棟名称	構造	延床面積（㎡）	階数	建築年	築年数	耐用年数	耐震基準	耐震改修	健全度
北条海岸南監視所	ｺﾝｸﾘｰﾄﾌﾞﾛｯｸ	82.56	地上1階	1959	62	41	旧	未実施	18
―	―	―	―	―	―	―	―	―	―
―	―	―	―	―	―	―	―	―	―
―	―	―	―	―	―	―	―	―	―
―	―	―	―	―	―	―	―	―	―
―	―	―	―	―	―	―	―	―	―
―	―	―	―	―	―	―	―	―	―
―	―	―	―	―	―	―	―	―	―
―	―	―	―	―	―	―	―	―	―
―	―	―	―	―	―	―	―	―	―
―	―	―	―	―	―	―	―	―	―
―	―	―	―	―	―	―	―	―	―
―	―	―	―	―	―	―	―	―	―
―	―	―	―	―	―	―	―	―	―
―	―	―	―	―	―	―	―	―	―
―	―	―	―	―	―	―	―	―	―
―	―	―	―	―	―	―	―	―	―
―	―	―	―	―	―	―	―	―	―
―	―	―	―	―	―	―	―	―	―

備考：
※築年数の赤字は、耐用年数超を示しています。
※健全度は、「学校施設の長寿命化計画策定に係る解説書（H29.3月）」に基づき、部位毎に評価を行い、算出した数値となります。
※健全度40未満は赤字としています。

北条海岸三軒町休憩所

○ 主 な 施 設 情 報

施設名称	北条海岸三軒町休憩所	担当課	観光みなと課	所在地	北条2307-18　地先
大分類	スポーツ・文化・レクリエーション施設	中分類	レクリエーション施設	小分類	海岸監視所・花摘みセンター等

代表建築物	北条海岸三軒町休憩所	建築年月日	1992年3月31日	外観写真	
複合施設名称	ー	延床面積（各棟合計）	65.87 ㎡		
敷地面積	514.08 ㎡	土地所有者	国有地		
配置形態	隣接：三軒町海岸公衆トイレ				

地区名称	北条地区	地区人口（人）	12,748	中学校区	館山中学校	小学校区	北条小学校

根拠条例	なし	主な維持管理経費の推移（千円）					
			H30年度	R1年度	R2年度	平均
運営形態	直営：観光みなと課	電気使用料	49	44	42	45
指定管理者名称	ー	修繕料	0	167	0	56
指定管理期間	ー	（備考）	ー			

開館時間	月～日　24時間開放	利用者数等の推移				
			H30年度	R1年度	R2年度	平均
休館日	なし	利用者数	ー	ー	ー	ー
		利用団体数	ー	ー	ー	ー

防災備蓄	指定避難所（初動 または 増設）			土砂災害区域		
	地震避難予定場所	津波避難予定場所	風水害避難予定場所	〔急傾斜地の崩壊〕	〔土石流〕	〔地滑り〕
ー	ー	ー	ー	区域外	区域外	区域外

○ 設 備 情 報

駐車台数	10台以上	車いすマーク駐車場	あり３台	出入口スロープ	あり	EV設置	ー（平屋建）
水洗トイレ	トイレなし	洋式トイレ	トイレなし	多目的トイレ	トイレなし	オストメイト	なし
再生可能エネルギー設備			なし				

赤ちゃんの駅	授乳	ー	おむつ替え	ー	お湯	ー	その他	ー

○ 直 近 の工 事 ：支 出 履 歴

年度	工事名称	費用（単位：円）	備考
R01	北条海岸三軒町無料休憩所等改修工事	16,181,000	

備考：
※平成23年度から令和2年度の期間における直近の支出履歴（工事請負費）を掲載しています。
※工事請負費における10万円未満の支出、災害復旧費、施設修繕料や定期的なメンテナンスに係る費用は除いています。

○ 棟 情 報

棟名称	構造	延床面積（㎡）	階数	建築年	築年数	耐用年数	耐震基準	耐震改修	健全度
北条海岸三軒町休憩所	鉄筋ｺﾝｸﾘｰﾄ	65.87	一部2階	1992	29	50	新	－	71
－	－	－	－	－	－	－	－	－	－
－	－	－	－	－	－	－	－	－	－
－	－	－	－	－	－	－	－	－	－
－	－	－	－	－	－	－	－	－	－
－	－	－	－	－	－	－	－	－	－
－	－	－	－	－	－	－	－	－	－
－	－	－	－	－	－	－	－	－	－
－	－	－	－	－	－	－	－	－	－
－	－	－	－	－	－	－	－	－	－
－	－	－	－	－	－	－	－	－	－
－	－	－	－	－	－	－	－	－	－
－	－	－	－	－	－	－	－	－	－
－	－	－	－	－	－	－	－	－	－
－	－	－	－	－	－	－	－	－	－
－	－	－	－	－	－	－	－	－	－
－	－	－	－	－	－	－	－	－	－
－	－	－	－	－	－	－	－	－	－
－	－	－	－	－	－	－	－	－	－

備考：
※築年数の赤字は、耐用年数超を示しています。
※健全度は、「学校施設の長寿命化計画策定に係る解説書（H29.3月）」に基づき、部位毎に評価を行い、算出した数値となります。
※健全度40未満は赤字としています。

ビーチクリーナ車庫

○ 主 な 施 設 情 報

施設名称	ビーチクリーナ車庫	担当課	観光みなと課	所在地	正木4304-2
大分類	スポーツ・文化・レクリエーション施設	中分類	レクリエーション施設	小分類	海岸監視所・花摘みセンター等

代表建築物	ビーチクリーナ車庫	建築年月日	1982年1月31日	外観写真	
複合施設名称	ー	延床面積（各棟合計）	33.12 ㎡		
敷地面積	37,999.62 ㎡	土地所有者	市有地（一部国有地）		
配置形態	隣接：市民運動場				

地区名称	那古地区	地区人口（人）	5,279	中学校区	第一中学校	小学校区	那古小学校

根拠条例	なし	主な維持管理経費の推移（千円）					
			H30年度	R1年度	R2年度	平均
運営形態	直営：観光みなと課	電気使用料	ー	ー	ー	ー
指定管理者名称	ー	修繕料	0	0	0	0
指定管理期間	ー	（備考）	ー			

開館時間	ー	利用者数等の推移				
			H30年度	R1年度	R2年度	平均
休館日	ー	利用者数	ー	ー	ー	ー
		利用団体数	ー	ー	ー	ー

防災備蓄	指定避難所（初動 または 増設）			土砂災害区域		
	地震避難予定場所	津波避難予定場所	風水害避難予定場所	〔急傾斜地の崩壊〕	〔土石流〕	〔地滑り〕
ー	ー	ー	ー	区域外	区域外	区域外

○ 設 備 情 報

駐車台数	10台以上	車いすマーク駐車場	なし	出入口スロープ	なし	EV設置	ー（平屋建）
水洗トイレ	トイレなし	洋式トイレ	トイレなし	多目的トイレ	トイレなし	オストメイト	なし
再生可能エネルギー設備			なし				

赤ちゃんの駅	授乳	ー	おむつ替え	ー	お湯	ー	その他	ー

○ 直 近 の工 事 ：支 出 履 歴

年度	工事名称	費用（単位：円）	備考
該当なし			

備考：
※平成23年度から令和2年度の期間における直近の支出履歴（工事請負費）を掲載しています。
※工事請負費における10万円未満の支出、災害復旧費、施設修繕料や定期的なメンテナンスに係る費用は除いています。

○ 棟 情 報

棟名称	構造	延床面積（㎡）	階数	建築年	築年数	耐用年数	耐震基準	耐震改修	健全度
ビーチクリーナ車庫	木造	33.12	地上1階	1982	39	15	新	－	－
－	－	－	－	－	－	－	－	－	－
－	－	－	－	－	－	－	－	－	－
－	－	－	－	－	－	－	－	－	－
－	－	－	－	－	－	－	－	－	－
－	－	－	－	－	－	－	－	－	－
－	－	－	－	－	－	－	－	－	－
－	－	－	－	－	－	－	－	－	－
－	－	－	－	－	－	－	－	－	－
－	－	－	－	－	－	－	－	－	－
－	－	－	－	－	－	－	－	－	－
－	－	－	－	－	－	－	－	－	－
－	－	－	－	－	－	－	－	－	－
－	－	－	－	－	－	－	－	－	－
－	－	－	－	－	－	－	－	－	－
－	－	－	－	－	－	－	－	－	－
－	－	－	－	－	－	－	－	－	－
－	－	－	－	－	－	－	－	－	－
－	－	－	－	－	－	－	－	－	－

備考：
※築年数の赤字は、耐用年数超を示しています。
※健全度は、「学校施設の長寿命化計画策定に係る解説書（H29.3月）」に基づき、部位毎に評価を行い、算出した数値となります。
※健全度40未満は赤字としています。

ビーチクリーナ車庫倉庫

○ 主 な 施 設 情 報

施設名称	ビーチクリーナ車庫倉庫	担当課	観光みなと課	所在地	館山96-33　地先
大分類	スポーツ・文化・レクリエーション施設	中分類	レクリエーション施設	小分類	海岸監視所・花摘みセンター等

代表建築物	ビーチクリーナ車庫倉庫	建築年月日	1991年6月7日	外観写真	
複合施設名称	ー	延床面積（各棟合計）	104.34 ㎡		
敷地面積	465.00 ㎡	土地所有者	国有地		
配置形態	単独				

地区名称	館山地区	地区人口（人）	11,095	中学校区	館山中学校	小学校区	館山小学校

		主な維持管理経費の推移（千円）				
根拠条例	なし		H30年度	R1年度	R2年度	平均
運営形態	直営：観光みなと課	電気使用料	20	19	17	19
指定管理者名称	ー	修繕料	0	0	0	0
指定管理期間	ー	（備考）	ー			

		利用者数等の推移				
開館時間	ー		H30年度	R1年度	R2年度	平均
休館日	ー	利用者数	ー	ー	ー	ー
		利用団体数	ー	ー	ー	ー

防災備蓄	指定避難所（初動 または 増設）			土砂災害区域		
	地震避難予定場所	津波避難予定場所	風水害避難予定場所	〔急傾斜地の崩壊〕	〔土石流〕	〔地滑り〕
ー	ー	ー	ー	区域外	区域外	区域外

○ 設 備 情 報

駐車台数	5台程度	車いすマーク駐車場	なし	出入口スロープ	なし	EV設置	なし
水洗トイレ	なし（仮説トイレ）	洋式トイレ	なし	多目的トイレ	なし	オストメイト	なし
再生可能エネルギー設備			なし				

赤ちゃんの駅	授乳	ー	おむつ替え	ー	お湯	ー	その他	ー

○ 直 近 の工 事 ：支 出 履 歴

年度	工事名称	費用（単位：円）	備考
該当なし			

備考：
※平成23年度から令和2年度の期間における直近の支出履歴（工事請負費）を掲載しています。
※工事請負費における10万円未満の支出、災害復旧費、施設修繕料や定期的なメンテナンスに係る費用は除いています。

○ 棟 情 報

棟名称	構造	延床面積（㎡）	階数	建築年	築年数	耐用年数	耐震基準	耐震改修	健全度
ビーチクリーナ車庫倉庫	木造	104.34	一部中2階	1991	29	17	新	－	75
－	－	－	－	－	－	－	－	－	－
－	－	－	－	－	－	－	－	－	－
－	－	－	－	－	－	－	－	－	－
－	－	－	－	－	－	－	－	－	－
－	－	－	－	－	－	－	－	－	－
－	－	－	－	－	－	－	－	－	－
－	－	－	－	－	－	－	－	－	－
－	－	－	－	－	－	－	－	－	－
－	－	－	－	－	－	－	－	－	－
－	－	－	－	－	－	－	－	－	－
－	－	－	－	－	－	－	－	－	－
－	－	－	－	－	－	－	－	－	－
－	－	－	－	－	－	－	－	－	－
－	－	－	－	－	－	－	－	－	－
－	－	－	－	－	－	－	－	－	－
－	－	－	－	－	－	－	－	－	－
－	－	－	－	－	－	－	－	－	－
－	－	－	－	－	－	－	－	－	－

備考：
※築年数の赤字は、耐用年数超を示しています。
※健全度は、「学校施設の長寿命化計画策定に係る解説書（H29.3月）」に基づき、部位毎に評価を行い、算出した数値となります。
※健全度40未満は赤字としています。

那古海岸公衆トイレ

○ 主 な 施 設 情 報

施設名称	那古海岸公衆トイレ	担当課	観光みなと課	所在地	那古1672-18
大分類	スポーツ・文化・レクリエーション施設	中分類	レクリエーション施設	小分類	公衆WC

代表建築物	那古海岸公衆トイレ	建築年月日	1997年3月19日	外観写真	
複合施設名称	ー	延床面積（各棟合計）	29.44 ㎡		
敷地面積	800.00 ㎡	土地所有者	市有地		
配置形態	単独				

地区名称	那古地区	地区人口（人）	5,279	中学校区	第一中学校	小学校区	那古小学校

根拠条例	なし	主な維持管理経費の推移（千円）					
			H30年度	R1年度	R2年度	平均
運営形態	直営：観光みなと課	電気使用料	28	26	24	26
指定管理者名称	ー	修繕料	44	182	134	120
指定管理期間	ー	（備考）	ー			

開館時間	月～日　24時間開放	利用者数等の推移				
			H30年度	R1年度	R2年度	平均
休館日	なし	利用者数	ー	ー	ー	ー
		利用団体数	ー	ー	ー	ー

防災備蓄	指定避難所（初動 または 増設）			土砂災害区域		
	地震避難予定場所	津波避難予定場所	風水害避難予定場所	〔急傾斜地の崩壊〕	〔土石流〕	〔地滑り〕
ー	ー	ー	ー	区域外	区域外	区域外

○ 設 備 情 報

駐車台数	５台程度	車いすマーク駐車場	なし	出入口スロープ	あり	EV設置	ー（平屋建）
水洗トイレ	あり	洋式トイレ	あり	多目的トイレ	あり	オストメイト	なし
再生可能エネルギー設備			なし				

赤ちゃんの駅	授乳	ー	おむつ替え	○	お湯	ー	その他	ベビーチェア

○ 直 近 の工 事 ：支 出 履 歴

年度	工事名称	費用（単位：円）	備考
該当なし			

備考：
※平成23年度から令和2年度の期間における直近の支出履歴（工事請負費）を掲載しています。
※工事請負費における10万円未満の支出、災害復旧費、施設修繕料や定期的なメンテナンスに係る費用は除いています。

○ 棟 情 報

棟名称	構造	延床面積（㎡）	階数	建築年	築年数	耐用年数	耐震基準	耐震改修	健全度
公衆トイレ那古海岸	鉄筋ｺﾝｸﾘｰﾄ	29.44	地上1階	1997	24	38	新	－	59
－	－	－	－	－	－	－	－	－	－
－	－	－	－	－	－	－	－	－	－
－	－	－	－	－	－	－	－	－	－
－	－	－	－	－	－	－	－	－	－
－	－	－	－	－	－	－	－	－	－
－	－	－	－	－	－	－	－	－	－
－	－	－	－	－	－	－	－	－	－
－	－	－	－	－	－	－	－	－	－
－	－	－	－	－	－	－	－	－	－
－	－	－	－	－	－	－	－	－	－
－	－	－	－	－	－	－	－	－	－
－	－	－	－	－	－	－	－	－	－
－	－	－	－	－	－	－	－	－	－
－	－	－	－	－	－	－	－	－	－
－	－	－	－	－	－	－	－	－	－
－	－	－	－	－	－	－	－	－	－
－	－	－	－	－	－	－	－	－	－
－	－	－	－	－	－	－	－	－	－

備考：
※築年数の赤字は、耐用年数超を示しています。
※健全度は、「学校施設の長寿命化計画策定に係る解説書（H29.3月）」に基づき、部位毎に評価を行い、算出した数値となります。
※健全度40未満は赤字としています。

八幡海岸公衆トイレ

○ 主 な 施 設 情 報

施設名称	八幡海岸公衆トイレ	担当課	観光みなと課	所在地	八幡821-2　地先
大分類	スポーツ・文化・レクリエーション施設	中分類	レクリエーション施設	小分類	公衆WC

代表建築物	八幡海岸公衆トイレ	建築年月日	1993年3月31日	外観写真	
複合施設名称	ー	延床面積（各棟合計）	30.79 ㎡		
敷地面積	160.88 ㎡	土地所有者	国有地		
配置形態	単独				

地区名称	北条地区	地区人口（人）	12,748	中学校区	館山中学校	小学校区	北条小学校

		主な維持管理経費の推移（千円）				
根拠条例	なし		H30年度	R1年度	R2年度	平均
運営形態	直営：観光みなと課	電気使用料	46	50	43	46
指定管理者名称	ー	修繕料	47	56	0	34
指定管理期間	ー	（備考）	ー			

		利用者数等の推移				
開館時間	月～日　24時間開放		H30年度	R1年度	R2年度	平均
休館日	なし	利用者数	ー	ー	ー	ー
		利用団体数	ー	ー	ー	ー

防災備蓄	指定避難所（初動 または 増設）			土砂災害区域		
	地震避難予定場所	津波避難予定場所	風水害避難予定場所	〔急傾斜地の崩壊〕	〔土石流〕	〔地滑り〕
ー	ー	ー	ー	区域外	区域外	区域外

○ 設 備 情 報

駐車台数	10台程度	車いすマーク駐車場	なし	出入口スロープ	あり	EV設置	ー（平屋建）
水洗トイレ	あり	洋式トイレ	あり	多目的トイレ	あり	オストメイト	なし
再生可能エネルギー設備			なし				

赤ちゃんの駅	授乳	ー	おむつ替え	○	お湯	ー	その他	ベビーチェア

○ 直 近 の 工 事 ：支 出 履 歴

年度	工事名称	費用（単位：円）	備考
H26	公衆トイレ改修工事	11,603,095	他施設も含む整備費用となります。

備考：
※平成23年度から令和2年度の期間における直近の支出履歴（工事請負費）を掲載しています。
※工事請負費における10万円未満の支出、災害復旧費、施設修繕料や定期的なメンテナンスに係る費用は除いています。

○ 棟 情 報

棟名称	構造	延床面積（㎡）	階数	建築年	築年数	耐用年数	耐震基準	耐震改修	健全度
公衆トイレ八幡海岸駐車場	鉄筋ｺﾝｸﾘｰﾄ	30.79	地上1階	1993	28	38	新	－	46
－	－	－	－	－	－	－	－	－	－
－	－	－	－	－	－	－	－	－	－
－	－	－	－	－	－	－	－	－	－
－	－	－	－	－	－	－	－	－	－
－	－	－	－	－	－	－	－	－	－
－	－	－	－	－	－	－	－	－	－
－	－	－	－	－	－	－	－	－	－
－	－	－	－	－	－	－	－	－	－
－	－	－	－	－	－	－	－	－	－
－	－	－	－	－	－	－	－	－	－
－	－	－	－	－	－	－	－	－	－
－	－	－	－	－	－	－	－	－	－
－	－	－	－	－	－	－	－	－	－
－	－	－	－	－	－	－	－	－	－
－	－	－	－	－	－	－	－	－	－
－	－	－	－	－	－	－	－	－	－
－	－	－	－	－	－	－	－	－	－
－	－	－	－	－	－	－	－	－	－

備考：
※築年数の赤字は、耐用年数超を示しています。
※健全度は、「学校施設の長寿命化計画策定に係る解説書（H29.3月）」に基づき、部位毎に評価を行い、算出した数値となります。
※健全度40未満は赤字としています。

三軒町海岸公衆トイレ

○ 主 な 施 設 情 報

施設名称	三軒町海岸公衆トイレ	担当課	観光みなと課	所在地	北条2307-34　地先
大分類	スポーツ・文化・レクリエーション施設	中分類	レクリエーション施設	小分類	公衆WC

代表建築物	三軒町海岸公衆トイレ	建築年月日	1994年3月25日	外観写真	
複合施設名称	ー	延床面積（各棟合計）	26.41 ㎡		
敷地面積	156.62 ㎡	土地所有者	国有地		
配置形態	隣接：北条海岸三軒町休憩所				

地区名称	北条地区	地区人口（人）	12,748	中学校区	館山中学校	小学校区	北条小学校

		主な維持管理経費の推移（千円）			
		H30年度	R1年度	R2年度	平均
根拠条例	なし				
運営形態	直営：観光みなと課	電気使用料	18	18	18	18
指定管理者名称	ー	修繕料	0	96	113	70
指定管理期間	ー	（備考）	ー			

		利用者数等の推移				
			H30年度	R1年度	R2年度	平均
開館時間	月～日　24時間開放	利用者数	ー	ー	ー	ー
休館日	なし	利用団体数	ー	ー	ー	ー

防災備蓄	指定避難所（初動 または 増設）			土砂災害区域		
	地震避難予定場所	津波避難予定場所	風水害避難予定場所	〔急傾斜地の崩壊〕	〔土石流〕	〔地滑り〕
ー	ー	ー	ー	区域外	区域外	区域外

○ 設 備 情 報

駐車台数	15台	車いすマーク駐車場	あり３台	出入口スロープ	あり	EV設置	ー（平屋建）
水洗トイレ	あり	洋式トイレ	あり	多目的トイレ	なし	オストメイト	なし
再生可能エネルギー設備			なし				

赤ちゃんの駅	授乳	ー	おむつ替え	○	お湯	ー	その他	ベビーチェア

○ 直 近 の工 事 ：支 出 履 歴

年度	工事名称	費用（単位：円）	備考
H24	公衆トイレ改修工事	2,305,088	他施設も含む整備費用となります。

備考：
※平成23年度から令和2年度の期間における直近の支出履歴（工事請負費）を掲載しています。
※工事請負費における10万円未満の支出、災害復旧費、施設修繕料や定期的なメンテナンスに係る費用は除いています。

○ 棟 情 報

棟名称	構造	延床面積（㎡）	階数	建築年	築年数	耐用年数	耐震基準	耐震改修	健全度
公衆トイレ三軒町海岸	鉄筋ｺﾝｸﾘｰﾄ	26.41	地上1階	1994	27	38	新	－	71
－	－	－	－	－	－	－	－	－	－
－	－	－	－	－	－	－	－	－	－
－	－	－	－	－	－	－	－	－	－
－	－	－	－	－	－	－	－	－	－
－	－	－	－	－	－	－	－	－	－
－	－	－	－	－	－	－	－	－	－
－	－	－	－	－	－	－	－	－	－
－	－	－	－	－	－	－	－	－	－
－	－	－	－	－	－	－	－	－	－
－	－	－	－	－	－	－	－	－	－
－	－	－	－	－	－	－	－	－	－
－	－	－	－	－	－	－	－	－	－
－	－	－	－	－	－	－	－	－	－
－	－	－	－	－	－	－	－	－	－
－	－	－	－	－	－	－	－	－	－
－	－	－	－	－	－	－	－	－	－
－	－	－	－	－	－	－	－	－	－
－	－	－	－	－	－	－	－	－	－

備考：
※築年数の赤字は、耐用年数超を示しています。
※健全度は、「学校施設の長寿命化計画策定に係る解説書（H29.3月）」に基づき、部位毎に評価を行い、算出した数値となります。
※健全度40未満は赤字としています。

北条海岸地域リーダー公衆トイレ

○ 主 な 施 設 情 報

施設名称	北条海岸地域リーダー公衆トイレ	担当課	観光みなと課	所在地	北条2541-1　地先
大分類	スポーツ・文化・レクリエーション施設	中分類	レクリエーション施設	小分類	公衆WC

代表建築物	北条海岸地域リーダー公衆トイレ		建築年月日	1992年3月27日		外観写真
複合施設名称	ー		延床面積（各棟合計）	57.42	㎡	
敷地面積	374.00	㎡	土地所有者	国有地		
配置形態	隣接：北条海岸南監視所					



地区名称	北条地区	地区人口（人）	12,748	中学校区	館山中学校	小学校区	北条小学校

根拠条例	なし	主な維持管理経費の推移（千円）					
			H30年度	R1年度	R2年度	平均
運営形態	直営：観光みなと課	電気使用料	27	42	36	35
指定管理者名称	ー	修繕料	23	124	83	77
指定管理期間	ー	（備考）	ー			

開館時間	月～日　24時間開放	利用者数等の推移				
			H30年度	R1年度	R2年度	平均
休館日	なし	利用者数	ー	ー	ー	ー
		利用団体数	ー	ー	ー	ー

防災備蓄	指定避難所（初動 または 増設）			土砂災害区域		
	地震避難予定場所	津波避難予定場所	風水害避難予定場所	〔急傾斜地の崩壊〕	〔土石流〕	〔地滑り〕
ー	ー	ー	ー	区域外	区域外	区域外

○ 設 備 情 報

駐車台数	10台以上	車いすマーク駐車場	なし	出入口スロープ	あり	EV設置	ー（平屋建）
水洗トイレ	あり	洋式トイレ	あり	多目的トイレ	あり	オストメイト	なし
再生可能エネルギー設備			なし				

赤ちゃんの駅	授乳	ー	おむつ替え	○	お湯	ー	その他	ベビーチェア

○ 直 近 の工 事 ：支 出 履 歴

年度	工事名称	費用（単位：円）	備考
R02	北条海岸地域リーダー女子トイレ改修工事	444,070	
H26	公衆トイレ改修工事	11,603,095	他施設も含む整備費用となります。

備考：
※平成23年度から令和2年度の期間における直近の支出履歴（工事請負費）を掲載しています。
※工事請負費における10万円未満の支出、災害復旧費、施設修繕料や定期的なメンテナンスに係る費用は除いています。

○ 棟 情 報

棟名称	構造	延床面積（㎡）	階数	建築年	築年数	耐用年数	耐震基準	耐震改修	健全度
公衆トイレ北条海岸	鉄筋ｺﾝｸﾘｰﾄ	51.17	地上1階	1992	29	38	新	－	82
公衆トイレ北条海岸〈機械室〉	鉄筋ｺﾝｸﾘｰﾄ	6.25	地上1階	1992	29	38	新	－	84
－	－	－	－	－	－	－	－	－	－
－	－	－	－	－	－	－	－	－	－
－	－	－	－	－	－	－	－	－	－
－	－	－	－	－	－	－	－	－	－
－	－	－	－	－	－	－	－	－	－
－	－	－	－	－	－	－	－	－	－
－	－	－	－	－	－	－	－	－	－
－	－	－	－	－	－	－	－	－	－
－	－	－	－	－	－	－	－	－	－
－	－	－	－	－	－	－	－	－	－
－	－	－	－	－	－	－	－	－	－
－	－	－	－	－	－	－	－	－	－
－	－	－	－	－	－	－	－	－	－
－	－	－	－	－	－	－	－	－	－
－	－	－	－	－	－	－	－	－	－
－	－	－	－	－	－	－	－	－	－

備考：
※築年数の赤字は、耐用年数超を示しています。
※健全度は、「学校施設の長寿命化計画策定に係る解説書（H29.3月）」に基づき、部位毎に評価を行い、算出した数値となります。
※健全度40未満は赤字としています。

新井海岸公衆トイレ

○ 主 な 施 設 情 報

施設名称	新井海岸公衆トイレ	担当課	観光みなと課	所在地	館山1510-19　地先
大分類	スポーツ・文化・レクリエーション施設	中分類	レクリエーション施設	小分類	公衆WC

代表建築物	新井海岸公衆トイレ		建築年月日	2012年1月25日		外観写真
複合施設名称	ー		延床面積（各棟合計）	51.34	㎡	
敷地面積	194.20	㎡	土地所有者	国有地		
配置形態	単独					

地区名称	館山地区	地区人口（人）	11,095	中学校区	館山中学校	小学校区	館山小学校

根拠条例	なし	主な維持管理経費の推移（千円）					
			H30年度	R1年度	R2年度	平均
運営形態	直営：観光みなと課	電気使用料	35	35	31	34
指定管理者名称	ー	修繕料	79	0	0	26
指定管理期間	ー	（備考）	ー			

開館時間	月～日　24時間開放	利用者数等の推移				
			H30年度	R1年度	R2年度	平均
休館日	なし	利用者数	ー	ー	ー	ー
		利用団体数	ー	ー	ー	ー

防災備蓄	指定避難所（初動 または 増設）			土砂災害区域		
	地震避難予定場所	津波避難予定場所	風水害避難予定場所	〔急傾斜地の崩壊〕	〔土石流〕	〔地滑り〕
ー	ー	ー	ー	区域外	区域外	区域外

○ 設 備 情 報

駐車台数	2台	車いすマーク駐車場	あり１台	出入口スロープ	あり	EV設置	ー（平屋建）
水洗トイレ	あり	洋式トイレ	あり	多目的トイレ	あり	オストメイト	なし
再生可能エネルギー設備			なし				

赤ちゃんの駅	授乳	ー	おむつ替え	○	お湯	ー	その他	ベビーチェア

○ 直 近 の 工 事 ：支 出 履 歴

年度	工事名称	費用（単位：円）	備考
H23	新井公衆トイレ建設工事　残金	13,440,000	
H23	新井公衆トイレ建設工事　館山市館山地内	8,560,000	

備考：
※平成23年度から令和2年度の期間における直近の支出履歴（工事請負費）を掲載しています。
※工事請負費における10万円未満の支出、災害復旧費、施設修繕料や定期的なメンテナンスに係る費用は除いています。

○ 棟 情 報

棟名称	構造	延床面積（㎡）	階数	建築年	築年数	耐用年数	耐震基準	耐震改修	健全度
公衆トイレ新井海岸	鉄筋ｺﾝｸﾘｰﾄ	51.34	地上1階	2012	9	38	新	－	93
－	－	－	－	－	－	－	－	－	－
－	－	－	－	－	－	－	－	－	－
－	－	－	－	－	－	－	－	－	－
－	－	－	－	－	－	－	－	－	－
－	－	－	－	－	－	－	－	－	－
－	－	－	－	－	－	－	－	－	－
－	－	－	－	－	－	－	－	－	－
－	－	－	－	－	－	－	－	－	－
－	－	－	－	－	－	－	－	－	－
－	－	－	－	－	－	－	－	－	－
－	－	－	－	－	－	－	－	－	－
－	－	－	－	－	－	－	－	－	－
－	－	－	－	－	－	－	－	－	－
－	－	－	－	－	－	－	－	－	－
－	－	－	－	－	－	－	－	－	－
－	－	－	－	－	－	－	－	－	－
－	－	－	－	－	－	－	－	－	－
－	－	－	－	－	－	－	－	－	－

備考：
※築年数の赤字は、耐用年数超を示しています。
※健全度は、「学校施設の長寿命化計画策定に係る解説書（H29.3月）」に基づき、部位毎に評価を行い、算出した数値となります。
※健全度40未満は赤字としています。

波左間海岸公衆トイレ

○ 主 な 施 設 情 報

施設名称	波左間海岸公衆トイレ	担当課	観光みなと課	所在地	波左間548-6　地先
大分類	スポーツ・文化・レクリエーション施設	中分類	レクリエーション施設	小分類	公衆WC

代表建築物	波左間海岸公衆トイレ	建築年月日	2013年3月25日		
複合施設名称	ー	延床面積（各棟合計）	29.81 ㎡		
敷地面積	271.84 ㎡	土地所有者	国有地		
配置形態	単独				

外観写真

地区名称	西岬地区	地区人口（人）	2,534	中学校区	館山中学校	小学校区	西岬小学校

根拠条例	なし
運営形態	直営：観光みなと課
指定管理者名称	ー
指定管理期間	ー

主な維持管理経費の推移（千円）

	H30年度	R1年度	R2年度	平均
電気使用料	40	45	43	43
修繕料	102	75	129	102
（備考）	ー			

開館時間	月～日　24時間開放
休館日	なし

利用者数等の推移

	H30年度	R1年度	R2年度	平均
利用者数	ー	ー	ー	ー
利用団体数	ー	ー	ー	ー

防災備蓄	指定避難所（初動 または 増設）			土砂災害区域		
	地震避難予定場所	津波避難予定場所	風水害避難予定場所	〔急傾斜地の崩壊〕	〔土石流〕	〔地滑り〕
ー	ー	ー	ー	区域外	区域外	区域外

○ 設 備 情 報

駐車台数	3台	車いすマーク駐車場	あり１台	出入口スロープ	あり	EV設置	ー（平屋建）
水洗トイレ	あり	洋式トイレ	あり	多目的トイレ	あり	オストメイト	なし
再生可能エネルギー設備			なし				

赤ちゃんの駅	授乳	ー	おむつ替え	○	お湯	ー	その他	ー

○ 直 近 の工 事 ：支 出 履 歴

年度	工事名称	費用（単位：円）	備考
H25	波左間公衆トイレ建設工事請負費　館山市波左間地内　残金	13,099,000	
H25	波左間公衆トイレ建設工事請負費　館山市波左間地内	8,720,000	

備考：
※平成23年度から令和2年度の期間における直近の支出履歴（工事請負費）を掲載しています。
※工事請負費における10万円未満の支出、災害復旧費、施設修繕料や定期的なメンテナンスに係る費用は除いています。

○ 棟 情 報

棟名称	構造	延床面積（㎡）	階数	建築年	築年数	耐用年数	耐震基準	耐震改修	健全度
公衆トイレ波左間海岸	木造	29.81	地上1階	2013	8	15	新	－	93
－	－	－	－	－	－	－	－	－	－
－	－	－	－	－	－	－	－	－	－
－	－	－	－	－	－	－	－	－	－
－	－	－	－	－	－	－	－	－	－
－	－	－	－	－	－	－	－	－	－
－	－	－	－	－	－	－	－	－	－
－	－	－	－	－	－	－	－	－	－
－	－	－	－	－	－	－	－	－	－
－	－	－	－	－	－	－	－	－	－
－	－	－	－	－	－	－	－	－	－
－	－	－	－	－	－	－	－	－	－
－	－	－	－	－	－	－	－	－	－
－	－	－	－	－	－	－	－	－	－
－	－	－	－	－	－	－	－	－	－
－	－	－	－	－	－	－	－	－	－
－	－	－	－	－	－	－	－	－	－
－	－	－	－	－	－	－	－	－	－
－	－	－	－	－	－	－	－	－	－

備考：
※築年数の赤字は、耐用年数超を示しています。
※健全度は、「学校施設の長寿命化計画策定に係る解説書（H29.3月）」に基づき、部位毎に評価を行い、算出した数値となります。
※健全度40未満は赤字としています。

坂田海岸公衆トイレ

○ 主 な 施 設 情 報

施設名称	坂田海岸公衆トイレ	担当課	観光みなと課	所在地	坂田352-2　地先
大分類	スポーツ・文化・レクリエーション施設	中分類	レクリエーション施設	小分類	公衆WC

代表建築物	坂田海岸公衆トイレ	建築年月日	1996年3月20日	外観写真	
複合施設名称	ー	延床面積（各棟合計）	44.32 ㎡		
敷地面積	293.07 ㎡	土地所有者	国有地		
配置形態	単独				

地区名称	西岬地区	地区人口（人）	2,534	中学校区	館山中学校	小学校区	西岬小学校

根拠条例	なし	主な維持管理経費の推移（千円）					
			H30年度	R1年度	R2年度	平均
運営形態	直営：観光みなと課	電気使用料	86	81	68	78
指定管理者名称	ー	修繕料	13	89	145	82
指定管理期間	ー	（備考）	ー			

開館時間	月～日　24時間開放	利用者数等の推移				
			H30年度	R1年度	R2年度	平均
休館日	なし	利用者数	ー	ー	ー	ー
		利用団体数	ー	ー	ー	ー

防災備蓄	指定避難所（初動 または 増設）			土砂災害区域		
	地震避難予定場所	津波避難予定場所	風水害避難予定場所	〔急傾斜地の崩壊〕	〔土石流〕	〔地滑り〕
ー	ー	ー	ー	区域外	区域外	区域外

○ 設 備 情 報

駐車台数	3台	車いすマーク駐車場	なし	出入口スロープ	あり	EV設置	ー（平屋建）
水洗トイレ	あり	洋式トイレ	あり	多目的トイレ	なし	オストメイト	なし
再生可能エネルギー設備			なし				

赤ちゃんの駅	授乳	ー	おむつ替え	ー	お湯	ー	その他	ー

○ 直 近 の工 事 ：支 出 履 歴

年度	工事名称	費用（単位：円）	備考
H29	船形堂の下・坂田海岸公衆トイレ改修工事（洋式化）	1,531,440	他施設も含む整備費用となります。
H24	公衆トイレ改修工事	2,305,088	他施設も含む整備費用となります。

備考：
※平成23年度から令和2年度の期間における直近の支出履歴（工事請負費）を掲載しています。
※工事請負費における10万円未満の支出、災害復旧費、施設修繕料や定期的なメンテナンスに係る費用は除いています。

○ 棟 情 報

棟名称	構造	延床面積（㎡）	階数	建築年	築年数	耐用年数	耐震基準	耐震改修	健全度
公衆トイレ坂田海岸	鉄筋ｺﾝｸﾘｰﾄ	44.32	地上1階	1996	25	38	新	－	51
－	－	－	－	－	－	－	－	－	－
－	－	－	－	－	－	－	－	－	－
－	－	－	－	－	－	－	－	－	－
－	－	－	－	－	－	－	－	－	－
－	－	－	－	－	－	－	－	－	－
－	－	－	－	－	－	－	－	－	－
－	－	－	－	－	－	－	－	－	－
－	－	－	－	－	－	－	－	－	－
－	－	－	－	－	－	－	－	－	－
－	－	－	－	－	－	－	－	－	－
－	－	－	－	－	－	－	－	－	－
－	－	－	－	－	－	－	－	－	－
－	－	－	－	－	－	－	－	－	－
－	－	－	－	－	－	－	－	－	－
－	－	－	－	－	－	－	－	－	－
－	－	－	－	－	－	－	－	－	－
－	－	－	－	－	－	－	－	－	－
－	－	－	－	－	－	－	－	－	－

備考：
※築年数の赤字は、耐用年数超を示しています。
※健全度は、「学校施設の長寿命化計画策定に係る解説書（H29.3月）」に基づき、部位毎に評価を行い、算出した数値となります。
※健全度40未満は赤字としています。

相浜海岸公衆トイレ

○ 主 な 施 設 情 報

施設名称	相浜海岸公衆トイレ	担当課	観光みなと課	所在地	相浜170-6
大分類	スポーツ・文化・レクリエーション施設	中分類	レクリエーション施設	小分類	公衆WC

代表建築物	相浜海岸公衆トイレ	建築年月日	2010年3月10日	外観写真	
複合施設名称	ー	延床面積（各棟合計）	30.02 ㎡		
敷地面積	223.70 ㎡	土地所有者	民間等		
配置形態	単独				

地区名称	富崎地区	地区人口（人）	726	中学校区	房南中学校	小学校区	房南小学校

		主な維持管理経費の推移（千円）				
根拠条例	なし		H30年度	R1年度	R2年度	平均
運営形態	直営：観光みなと課	電気使用料	77	77	57	70
指定管理者名称	ー	修繕料	0	7	151	53
指定管理期間	ー	（備考）	ー			

		利用者数等の推移				
開館時間	月～日　24時間開放		H30年度	R1年度	R2年度	平均
休館日	なし	利用者数	ー	ー	ー	ー
		利用団体数	ー	ー	ー	ー

防災備蓄	指定避難所（初動 または 増設）			土砂災害区域		
	地震避難予定場所	津波避難予定場所	風水害避難予定場所	〔急傾斜地の崩壊〕	〔土石流〕	〔地滑り〕
ー	ー	ー	ー	区域外	区域外	区域外

○ 設 備 情 報

駐車台数	4台	車いすマーク駐車場	あり１台	出入口スロープ	あり	EV設置	ー（平屋建）
水洗トイレ	あり	洋式トイレ	あり	多目的トイレ	あり	オストメイト	なし
再生可能エネルギー設備			太陽光パネル				

赤ちゃんの駅	授乳	ー	おむつ替え	○	お湯	ー	その他	ベビーチェア

○ 直 近 の工 事 ：支 出 履 歴

年度	工事名称	費用（単位：円）	備考
該当なし			

備考：
※平成23年度から令和2年度の期間における直近の支出履歴（工事請負費）を掲載しています。
※工事請負費における10万円未満の支出、災害復旧費、施設修繕料や定期的なメンテナンスに係る費用は除いています。

○ 棟 情 報

棟名称	構造	延床面積（㎡）	階数	建築年	築年数	耐用年数	耐震基準	耐震改修	健全度
公衆トイレ相浜海岸	木造	30.02	地上1階	2010	11	15	新	－	98
－	－	－	－	－	－	－	－	－	－
－	－	－	－	－	－	－	－	－	－
－	－	－	－	－	－	－	－	－	－
－	－	－	－	－	－	－	－	－	－
－	－	－	－	－	－	－	－	－	－
－	－	－	－	－	－	－	－	－	－
－	－	－	－	－	－	－	－	－	－
－	－	－	－	－	－	－	－	－	－
－	－	－	－	－	－	－	－	－	－
－	－	－	－	－	－	－	－	－	－
－	－	－	－	－	－	－	－	－	－
－	－	－	－	－	－	－	－	－	－
－	－	－	－	－	－	－	－	－	－
－	－	－	－	－	－	－	－	－	－
－	－	－	－	－	－	－	－	－	－
－	－	－	－	－	－	－	－	－	－
－	－	－	－	－	－	－	－	－	－
－	－	－	－	－	－	－	－	－	－

備考：
※築年数の赤字は、耐用年数超を示しています。
※健全度は、「学校施設の長寿命化計画策定に係る解説書（H29.3月）」に基づき、部位毎に評価を行い、算出した数値となります。
※健全度40未満は赤字としています。

布良海岸公衆トイレ

○ 主 な 施 設 情 報

施設名称	布良海岸公衆トイレ	担当課	観光みなと課	所在地	布良1132　地先
大分類	スポーツ・文化・レクリエーション施設	中分類	レクリエーション施設	小分類	公衆WC

代表建築物	布良海岸公衆トイレ		建築年月日	1980年3月31日		外観写真
複合施設名称	ー		延床面積（各棟合計）	9.93	㎡	
敷地面積	21.35	㎡	土地所有者	国有地		
配置形態	単独					

地区名称	富崎地区	地区人口（人）	726	中学校区	房南中学校	小学校区	房南小学校

		主な維持管理経費の推移（千円）			
		H30年度	R1年度	R2年度	平均
根拠条例	なし				
運営形態	直営：観光みなと課	電気使用料	ー	ー	ー	ー
指定管理者名称	ー	修繕料	0	0	0	0
指定管理期間	ー	（備考）	ー			

		利用者数等の推移			
		H30年度	R1年度	R2年度	平均
開館時間	月～日　24時間開放				
休館日	なし	利用者数	ー	ー	ー	ー
		利用団体数	ー	ー	ー	ー

防災備蓄	指定避難所（初動 または 増設）			土砂災害区域		
	地震避難予定場所	津波避難予定場所	風水害避難予定場所	〔急傾斜地の崩壊〕	〔土石流〕	〔地滑り〕
ー	ー	ー	ー	区域外	区域外	区域外

○ 設 備 情 報

駐車台数	なし	車いすマーク駐車場	なし	出入口スロープ	なし	EV設置	ー（平屋建）
水洗トイレ	なし	洋式トイレ	なし	多目的トイレ	なし	オストメイト	なし
再生可能エネルギー設備			なし				

赤ちゃんの駅	授乳	ー	おむつ替え	ー	お湯	ー	その他	ー

○ 直 近 の工 事 ：支 出 履 歴

年度	工事名称	費用（単位：円）	備考
該当なし			

備考：
※平成23年度から令和2年度の期間における直近の支出履歴（工事請負費）を掲載しています。
※工事請負費における10万円未満の支出、災害復旧費、施設修繕料や定期的なメンテナンスに係る費用は除いています。

○ 棟 情 報

棟名称	構造	延床面積（㎡）	階数	建築年	築年数	耐用年数	耐震基準	耐震改修	健全度
公衆トイレ布良	ｺﾝｸﾘｰﾄﾌﾞﾛｯｸ	9.93	地上1階	1980	41	34	旧	未実施	ー
ー	ー	ー	ー	ー	ー	ー	ー	ー	ー
ー	ー	ー	ー	ー	ー	ー	ー	ー	ー
ー	ー	ー	ー	ー	ー	ー	ー	ー	ー
ー	ー	ー	ー	ー	ー	ー	ー	ー	ー
ー	ー	ー	ー	ー	ー	ー	ー	ー	ー
ー	ー	ー	ー	ー	ー	ー	ー	ー	ー
ー	ー	ー	ー	ー	ー	ー	ー	ー	ー
ー	ー	ー	ー	ー	ー	ー	ー	ー	ー
ー	ー	ー	ー	ー	ー	ー	ー	ー	ー
ー	ー	ー	ー	ー	ー	ー	ー	ー	ー
ー	ー	ー	ー	ー	ー	ー	ー	ー	ー
ー	ー	ー	ー	ー	ー	ー	ー	ー	ー
ー	ー	ー	ー	ー	ー	ー	ー	ー	ー
ー	ー	ー	ー	ー	ー	ー	ー	ー	ー
ー	ー	ー	ー	ー	ー	ー	ー	ー	ー
ー	ー	ー	ー	ー	ー	ー	ー	ー	ー
ー	ー	ー	ー	ー	ー	ー	ー	ー	ー
ー	ー	ー	ー	ー	ー	ー	ー	ー	ー

備考：
※築年数の赤字は、耐用年数超を示しています。
※健全度は、「学校施設の長寿命化計画策定に係る解説書（H29.3月）」に基づき、部位毎に評価を行い、算出した数値となります。
※健全度40未満は赤字としています。

船形堂の下公衆トイレ

○ 主 な 施 設 情 報

施設名称	船形堂の下公衆トイレ	担当課	観光みなと課	所在地	船形848-2他
大分類	スポーツ・文化・レクリエーション施設	中分類	レクリエーション施設	小分類	公衆WC

代表建築物	船形堂の下公衆トイレ	建築年月日	1999年3月19日	外観写真	
複合施設名称	ー	延床面積（各棟合計）	29.04 ㎡		
敷地面積	426.50 ㎡	土地所有者	市有地		
配置形態	単独				

地区名称	船形地区	地区人口（人）	2,905	中学校区	第一中学校	小学校区	船形小学校

		主な維持管理経費の推移（千円）				
根拠条例	なし		H30年度	R1年度	R2年度	平均
運営形態	直営：観光みなと課	電気使用料	82	84	74	80
指定管理者名称	ー	修繕料	0	0	168	56
指定管理期間	ー	（備考）	ー			

		利用者数等の推移				
開館時間	月～日　24時間開放		H30年度	R1年度	R2年度	平均
休館日	なし	利用者数	ー	ー	ー	ー
		利用団体数	ー	ー	ー	ー

防災備蓄	指定避難所（初動 または 増設）			土砂災害区域		
	地震避難予定場所	津波避難予定場所	風水害避難予定場所	〔急傾斜地の崩壊〕	〔土石流〕	〔地滑り〕
ー	ー	ー	ー	区域外	区域外	区域外

○ 設 備 情 報

駐車台数	5台	車いすマーク駐車場	あり１台	出入口スロープ	あり	EV設置	ー（平屋建）
水洗トイレ	あり	洋式トイレ	あり	多目的トイレ	あり	オストメイト	なし
再生可能エネルギー設備			なし				

赤ちゃんの駅	授乳	ー	おむつ替え	○	お湯	ー	その他	ー

○ 直 近 の 工 事 ：支 出 履 歴

年度	工事名称	費用（単位：円）	備考
H29	船形堂の下・坂田海岸公衆トイレ改修工事（洋式化）	1,531,440	他施設も含む整備費用となります。

備考：
※平成23年度から令和2年度の期間における直近の支出履歴（工事請負費）を掲載しています。
※工事請負費における10万円未満の支出、災害復旧費、施設修繕料や定期的なメンテナンスに係る費用は除いています。

○ 棟 情 報

棟名称	構造	延床面積（㎡）	階数	建築年	築年数	耐用年数	耐震基準	耐震改修	健全度
公衆トイレ船形堂の下	木造	29.04	地上1階	1999	22	15	新	－	75
－	－	－	－	－	－	－	－	－	－
－	－	－	－	－	－	－	－	－	－
－	－	－	－	－	－	－	－	－	－
－	－	－	－	－	－	－	－	－	－
－	－	－	－	－	－	－	－	－	－
－	－	－	－	－	－	－	－	－	－
－	－	－	－	－	－	－	－	－	－
－	－	－	－	－	－	－	－	－	－
－	－	－	－	－	－	－	－	－	－
－	－	－	－	－	－	－	－	－	－
－	－	－	－	－	－	－	－	－	－
－	－	－	－	－	－	－	－	－	－
－	－	－	－	－	－	－	－	－	－
－	－	－	－	－	－	－	－	－	－
－	－	－	－	－	－	－	－	－	－
－	－	－	－	－	－	－	－	－	－
－	－	－	－	－	－	－	－	－	－
－	－	－	－	－	－	－	－	－	－

備考：
※築年数の赤字は、耐用年数超を示しています。
※健全度は、「学校施設の長寿命化計画策定に係る解説書（H29.3月）」に基づき、部位毎に評価を行い、算出した数値となります。
※健全度40未満は赤字としています。

那古寺境内公衆トイレ

○ 主 な 施 設 情 報

施設名称	那古寺境内公衆トイレ	担当課	観光みなと課	所在地	那古1674
大分類	スポーツ・文化・レクリエーション施設	中分類	レクリエーション施設	小分類	公衆WC

代表建築物	那古寺境内公衆トイレ		建築年月日	1989年2月17日		外観写真
複合施設名称	ー		延床面積（各棟合計）	15.57	㎡	
敷地面積	ー	㎡	土地所有者	民間等		
配置形態	単独					

地区名称	那古地区	地区人口（人）	5,279	中学校区	第一中学校	小学校区	那古小学校

根拠条例	なし	主な維持管理経費の推移（千円）					
			H30年度	R1年度	R2年度	平均
運営形態	直営：観光みなと課	電気使用料	14	14	13	14
指定管理者名称	ー	修繕料	0	0	56	19
指定管理期間	ー	（備考）	ー			

開館時間	月～日　24時間開放	利用者数等の推移				
			H30年度	R1年度	R2年度	平均
休館日	なし	利用者数	ー	ー	ー	ー
		利用団体数	ー	ー	ー	ー

防災備蓄	指定避難所（初動 または 増設）			土砂災害区域		
	地震避難予定場所	津波避難予定場所	風水害避難予定場所	〔急傾斜地の崩壊〕	〔土石流〕	〔地滑り〕
ー	ー	ー	ー	区域外	区域外	区域外

○ 設 備 情 報

駐車台数	1台程度	車いすマーク駐車場	なし	出入口スロープ	なし	EV設置	ー（平屋建）
水洗トイレ	あり	洋式トイレ	あり	多目的トイレ	なし	オストメイト	なし
再生可能エネルギー設備			なし				

赤ちゃんの駅	授乳	ー	おむつ替え	ー	お湯	ー	その他	ー

○ 直 近 の工 事 ：支 出 履 歴

年度	工事名称	費用（単位：円）	備考
H24	公衆トイレ改修工事	2,305,088	他施設も含む整備費用となります。

備考：
※平成23年度から令和2年度の期間における直近の支出履歴（工事請負費）を掲載しています。
※工事請負費における10万円未満の支出、災害復旧費、施設修繕料や定期的なメンテナンスに係る費用は除いています。

○ 棟 情 報

棟名称	構造	延床面積（㎡）	階数	建築年	築年数	耐用年数	耐震基準	耐震改修	健全度
公衆トイレ那古寺境内	木造	15.57	地上1階	1989	32	15	新	－	75
－	－	－	－	－	－	－	－	－	－
－	－	－	－	－	－	－	－	－	－
－	－	－	－	－	－	－	－	－	－
－	－	－	－	－	－	－	－	－	－
－	－	－	－	－	－	－	－	－	－
－	－	－	－	－	－	－	－	－	－
－	－	－	－	－	－	－	－	－	－
－	－	－	－	－	－	－	－	－	－
－	－	－	－	－	－	－	－	－	－
－	－	－	－	－	－	－	－	－	－
－	－	－	－	－	－	－	－	－	－
－	－	－	－	－	－	－	－	－	－
－	－	－	－	－	－	－	－	－	－
－	－	－	－	－	－	－	－	－	－
－	－	－	－	－	－	－	－	－	－
－	－	－	－	－	－	－	－	－	－
－	－	－	－	－	－	－	－	－	－
－	－	－	－	－	－	－	－	－	－

備考：
※築年数の赤字は、耐用年数超を示しています。
※健全度は、「学校施設の長寿命化計画策定に係る解説書（H29.3月）」に基づき、部位毎に評価を行い、算出した数値となります。
※健全度40未満は赤字としています。

八幡神社脇公衆トイレ

○ 主 な 施 設 情 報

施設名称	八幡神社脇公衆トイレ	担当課	観光みなと課	所在地	八幡501-14
大分類	スポーツ・文化・レクリエーション施設	中分類	レクリエーション施設	小分類	公衆WC

代表建築物	八幡神社脇公衆トイレ		建築年月日	1988年3月31日		外観写真
複合施設名称	ー		延床面積（各棟合計）	29.10	㎡	
敷地面積	117.77	㎡	土地所有者	民間等		
配置形態	単独					

地区名称	北条地区	地区人口（人）	12,748	中学校区	館山中学校	小学校区	北条小学校

根拠条例	なし
運営形態	直営：観光みなと課
指定管理者名称	ー
指定管理期間	ー

主な維持管理経費の推移（千円）

	H30年度	R1年度	R2年度	平均
電気使用料	11	11	10	11
修繕料	12	0	0	4
（備考）	ー			

開館時間	月～日　24時間開放
休館日	なし

利用者数等の推移

	H30年度	R1年度	R2年度	平均
利用者数	ー	ー	ー	ー
利用団体数	ー	ー	ー	ー

防災備蓄	指定避難所（初動 または 増設）			土砂災害区域		
	地震避難予定場所	津波避難予定場所	風水害避難予定場所	〔急傾斜地の崩壊〕	〔土石流〕	〔地滑り〕
ー	ー	ー	ー	区域外	区域外	区域外

○ 設 備 情 報

駐車台数	なし	車いすマーク駐車場	なし	出入口スロープ	あり	EV設置	ー（平屋建）
水洗トイレ	あり	洋式トイレ	あり	多目的トイレ	なし	オストメイト	なし
再生可能エネルギー設備			なし				

赤ちゃんの駅	授乳	ー	おむつ替え	ー	お湯	ー	その他	ー

○ 直 近 の 工 事 ：支 出 履 歴

年度	工事名称	費用（単位：円）	備考
R02	八幡神社脇公衆トイレ改修工事	2,662,000	
H24	公衆トイレ改修工事	2,305,088	他施設も含む整備費用となります。

備考：
※平成23年度から令和2年度の期間における直近の支出履歴（工事請負費）を掲載しています。
※工事請負費における10万円未満の支出、災害復旧費、施設修繕料や定期的なメンテナンスに係る費用は除いています。

○ 棟 情 報

棟名称	構造	延床面積（㎡）	階数	建築年	築年数	耐用年数	耐震基準	耐震改修	健全度
公衆トイレ鶴ヶ谷八幡宮前	木造	29.10	地上1階	1988	33	15	新	－	77
－	－	－	－	－	－	－	－	－	－
－	－	－	－	－	－	－	－	－	－
－	－	－	－	－	－	－	－	－	－
－	－	－	－	－	－	－	－	－	－
－	－	－	－	－	－	－	－	－	－
－	－	－	－	－	－	－	－	－	－
－	－	－	－	－	－	－	－	－	－
－	－	－	－	－	－	－	－	－	－
－	－	－	－	－	－	－	－	－	－
－	－	－	－	－	－	－	－	－	－
－	－	－	－	－	－	－	－	－	－
－	－	－	－	－	－	－	－	－	－
－	－	－	－	－	－	－	－	－	－
－	－	－	－	－	－	－	－	－	－
－	－	－	－	－	－	－	－	－	－
－	－	－	－	－	－	－	－	－	－
－	－	－	－	－	－	－	－	－	－
－	－	－	－	－	－	－	－	－	－

備考：
※築年数の赤字は、耐用年数超を示しています。
※健全度は、「学校施設の長寿命化計画策定に係る解説書（H29.3月）」に基づき、部位毎に評価を行い、算出した数値となります。
※健全度40未満は赤字としています。

洲崎公衆トイレ

○ 主 な 施 設 情 報

施設名称	洲崎公衆トイレ	担当課	観光みなと課	所在地	洲崎861-1他
大分類	スポーツ・文化・レクリエーション施設	中分類	レクリエーション施設	小分類	公衆WC

代表建築物	洲崎公衆トイレ	建築年月日	2013年1月27日	外観写真	
複合施設名称	ー	延床面積（各棟合計）	29.81 ㎡		
敷地面積	373.54 ㎡	土地所有者	市有地		
配置形態	単独				

地区名称	西岬地区	地区人口（人）	2,534	中学校区	館山中学校	小学校区	西岬小学校

根拠条例	なし	主な維持管理経費の推移（千円）					
			H30年度	R1年度	R2年度	平均
運営形態	直営：観光みなと課	電気使用料	66	51	64	60
指定管理者名称	ー	修繕料	23	55	74	51
指定管理期間	ー	（備考）	ー			

開館時間	月～日　24時間開放	利用者数等の推移				
			H30年度	R1年度	R2年度	平均
休館日	なし	利用者数	ー	ー	ー	ー
		利用団体数	ー	ー	ー	ー

防災備蓄	指定避難所（初動 または 増設）			土砂災害区域		
	地震避難予定場所	津波避難予定場所	風水害避難予定場所	〔急傾斜地の崩壊〕	〔土石流〕	〔地滑り〕
ー	ー	ー	ー	区域外	区域外	区域外

○ 設 備 情 報

駐車台数	3台	車いすマーク駐車場	あり１台	出入口スロープ	なし（段差無）	EV設置	ー（平屋建）
水洗トイレ	あり	洋式トイレ	あり	多目的トイレ	あり	オストメイト	なし
再生可能エネルギー設備			なし				

赤ちゃんの駅	授乳	ー	おむつ替え	○	お湯	ー	その他	ベビーチェア

○ 直 近 の工 事 ：支 出 履 歴

年度	工事名称	費用（単位：円）	備考
H24	洲崎公衆トイレ建設工事　残金	12,795,000	
H24	洲崎公衆トイレ建設工事　館山市洲崎地先　前払い	8,520,000	

備考：
※平成23年度から令和2年度の期間における直近の支出履歴（工事請負費）を掲載しています。
※工事請負費における10万円未満の支出、災害復旧費、施設修繕料や定期的なメンテナンスに係る費用は除いています。

○ 棟 情 報

棟名称	構造	延床面積（㎡）	階数	建築年	築年数	耐用年数	耐震基準	耐震改修	健全度
公衆トイレ洲崎灯台入口	木造	29.81	地上1階	2013	8	15	新	－	100
－	－	－	－	－	－	－	－	－	－
－	－	－	－	－	－	－	－	－	－
－	－	－	－	－	－	－	－	－	－
－	－	－	－	－	－	－	－	－	－
－	－	－	－	－	－	－	－	－	－
－	－	－	－	－	－	－	－	－	－
－	－	－	－	－	－	－	－	－	－
－	－	－	－	－	－	－	－	－	－
－	－	－	－	－	－	－	－	－	－
－	－	－	－	－	－	－	－	－	－
－	－	－	－	－	－	－	－	－	－
－	－	－	－	－	－	－	－	－	－
－	－	－	－	－	－	－	－	－	－
－	－	－	－	－	－	－	－	－	－
－	－	－	－	－	－	－	－	－	－
－	－	－	－	－	－	－	－	－	－
－	－	－	－	－	－	－	－	－	－
－	－	－	－	－	－	－	－	－	－

備考：
※築年数の赤字は、耐用年数超を示しています。
※健全度は、「学校施設の長寿命化計画策定に係る解説書（H29.3月）」に基づき、部位毎に評価を行い、算出した数値となります。
※健全度40未満は赤字としています。

平砂浦公衆トイレ

○ 主 な 施 設 情 報

施設名称	平砂浦公衆トイレ	担当課	観光みなと課	所在地	布沼1209-149
大分類	スポーツ・文化・レクリエーション施設	中分類	レクリエーション施設	小分類	公衆WC

代表建築物	平砂浦公衆トイレ	建築年月日	2002年3月15日	外観写真	
複合施設名称	ー	延床面積（各棟合計）	26.49 ㎡		
敷地面積	164.00 ㎡	土地所有者	市有地		
配置形態	単独				

地区名称	神戸地区	地区人口（人）	2,805	中学校区	房南中学校	小学校区	房南小学校

根拠条例	なし	主な維持管理経費の推移（千円）					
			H30年度	R1年度	R2年度	平均
運営形態	直営：観光みなと課	電気使用料	100	95	91	95
指定管理者名称	ー	修繕料	41	0	21	21
指定管理期間	ー	（備考）	ー			

開館時間	月～日　24時間開放	利用者数等の推移				
			H30年度	R1年度	R2年度	平均
休館日	なし	利用者数	ー	ー	ー	ー
		利用団体数	ー	ー	ー	ー

防災備蓄	指定避難所（初動 または 増設）			土砂災害区域		
	地震避難予定場所	津波避難予定場所	風水害避難予定場所	〔急傾斜地の崩壊〕	〔土石流〕	〔地滑り〕
ー	ー	ー	ー	区域外	区域外	区域外

○ 設 備 情 報

駐車台数	2台	車いすマーク駐車場	あり１台	出入口スロープ	あり	EV設置	ー（平屋建）
水洗トイレ	あり	洋式トイレ	あり	多目的トイレ	あり	オストメイト	なし
再生可能エネルギー設備			なし				

赤ちゃんの駅	授乳	ー	おむつ替え	ー	お湯	ー	その他	ー

○ 直 近 の工 事 ：支 出 履 歴

年度	工事名称	費用（単位：円）	備考
H29	平砂浦公衆トイレ給水ポンプ修繕工事	658,800	
H28	平砂浦公衆トイレ改修工事（洋式化）	1,020,600	

備考：
※平成23年度から令和2年度の期間における直近の支出履歴（工事請負費）を掲載しています。
※工事請負費における10万円未満の支出、災害復旧費、施設修繕料や定期的なメンテナンスに係る費用は除いています。

○ 棟 情 報

棟名称	構造	延床面積（㎡）	階数	建築年	築年数	耐用年数	耐震基準	耐震改修	健全度
公衆トイレ平砂浦	木造	26.49	地上1階	2002	19	15	新	－	91
－	－	－	－	－	－	－	－	－	－
－	－	－	－	－	－	－	－	－	－
－	－	－	－	－	－	－	－	－	－
－	－	－	－	－	－	－	－	－	－
－	－	－	－	－	－	－	－	－	－
－	－	－	－	－	－	－	－	－	－
－	－	－	－	－	－	－	－	－	－
－	－	－	－	－	－	－	－	－	－
－	－	－	－	－	－	－	－	－	－
－	－	－	－	－	－	－	－	－	－
－	－	－	－	－	－	－	－	－	－
－	－	－	－	－	－	－	－	－	－
－	－	－	－	－	－	－	－	－	－
－	－	－	－	－	－	－	－	－	－
－	－	－	－	－	－	－	－	－	－
－	－	－	－	－	－	－	－	－	－
－	－	－	－	－	－	－	－	－	－
－	－	－	－	－	－	－	－	－	－

備考：
※築年数の赤字は、耐用年数超を示しています。
※健全度は、「学校施設の長寿命化計画策定に係る解説書（H29.3月）」に基づき、部位毎に評価を行い、算出した数値となります。
※健全度40未満は赤字としています。

南たてやま花つみセンター脇公衆トイレ

○ 主 な 施 設 情 報

施設名称	南たてやま花つみセンター脇公衆トイレ	担当課	観光みなと課	所在地	大神宮152-1
大分類	スポーツ・文化・レクリエーション施設	中分類	レクリエーション施設	小分類	公衆WC

代表建築物	南たてやま花つみセンター脇公衆トイレ		建築年月日	1995年3月20日		外観写真
複合施設名称	ー		延床面積（各棟合計）	40.23	㎡	
敷地面積	2,194.62	㎡	土地所有者	市有地		
配置形態	隣接：自然休暇村農産物直売所、消防団第7分団第18部詰所					

地区名称	神戸地区	地区人口（人）	2,805	中学校区	房南中学校	小学校区	房南小学校

		主な維持管理経費の推移（千円）				
根拠条例	なし		H30年度	R1年度	R2年度	平均
運営形態	直営：観光みなと課	電気使用料	177	117	108	134
指定管理者名称	ー	修繕料	483	150	36	223
指定管理期間	ー	（備考）	ー			

		利用者数等の推移				
開館時間	月～日　24時間開放		H30年度	R1年度	R2年度	平均
休館日	なし	利用者数	ー	ー	ー	ー
		利用団体数	ー	ー	ー	ー

防災備蓄	指定避難所（初動 または 増設）			土砂災害区域		
	地震避難予定場所	津波避難予定場所	風水害避難予定場所	〔急傾斜地の崩壊〕	〔土石流〕	〔地滑り〕
ー	ー	ー	ー	区域外	区域外	区域外

○ 設 備 情 報

駐車台数	10台程度	車いすマーク駐車場	なし	出入口スロープ	あり	EV設置	ー（平屋建）
水洗トイレ	あり	洋式トイレ	あり	多目的トイレ	あり	オストメイト	なし
再生可能エネルギー設備			なし				

赤ちゃんの駅	授乳	ー	おむつ替え	○	お湯	ー	その他	ベビーチェア

○ 直 近 の 工 事 ：支 出 履 歴

年度	工事名称	費用（単位：円）	備考
H30	南館山花摘みセンター脇公衆トイレ改修工事（洋式化）	1,274,400	

備考：
※平成23年度から令和2年度の期間における直近の支出履歴（工事請負費）を掲載しています。
※工事請負費における10万円未満の支出、災害復旧費、施設修繕料や定期的なメンテナンスに係る費用は除いています。

○ 棟 情 報

棟名称	構造	延床面積（㎡）	階数	建築年	築年数	耐用年数	耐震基準	耐震改修	健全度
公衆トイレ南たてやま花つみセンター脇	木造	40.23	地上1階	1995	26	15	新	－	72
－	－	－	－	－	－	－	－	－	－
－	－	－	－	－	－	－	－	－	－
－	－	－	－	－	－	－	－	－	－
－	－	－	－	－	－	－	－	－	－
－	－	－	－	－	－	－	－	－	－
－	－	－	－	－	－	－	－	－	－
－	－	－	－	－	－	－	－	－	－
－	－	－	－	－	－	－	－	－	－
－	－	－	－	－	－	－	－	－	－
－	－	－	－	－	－	－	－	－	－
－	－	－	－	－	－	－	－	－	－
－	－	－	－	－	－	－	－	－	－
－	－	－	－	－	－	－	－	－	－
－	－	－	－	－	－	－	－	－	－
－	－	－	－	－	－	－	－	－	－
－	－	－	－	－	－	－	－	－	－
－	－	－	－	－	－	－	－	－	－
－	－	－	－	－	－	－	－	－	－

備考：
※築年数の赤字は、耐用年数超を示しています。
※健全度は、「学校施設の長寿命化計画策定に係る解説書（H29.3月）」に基づき、部位毎に評価を行い、算出した数値となります。
※健全度40未満は赤字としています。