

神余ハイキングコース モデルコースその1

1. コース：ふれあい神余の里～尾根コース～林道コース～大倉北コース～県道 86 号～ふれあい神余の里
2. 歩行距離：約 6.5 km
3. 所要時間：約 3 時間半（休憩含む）
4. コース概要：

ふれあい神余の里をスタートし、尾根コース、林道コース、大倉北コースを歩いて戻るコース。日吉神社の階段を上ったあと、アップダウンの少ない尾根伝いの道を椎の木林を抜ける風を楽しみながら進み、分岐点に出ます。ここを右に進み、林道コースを歩きます。林道コースは、尾根コースに比べると少しだけ登りがきついです。ゴールの浅間神社に向かいます。浅間神社前の木立の間から、館山市内と館山湾を望むことができます。少し林道コースを戻り、大倉北コースを進むとすぐ左手に、平砂浦を望むビューポイントの広場があります。あとは、竹林の間を抜けたりしながら、コースを下ると谷津に出ますので、谷津の景色を味わいながら、大倉コース入り口。ここでハイキングコースは終了ですが、そのまま進むと県道 86 号線に出ますので、左に曲がり、車に気を付けながら、ふれあい神余の里に戻ります。

5. 注意事項：

- ①大倉北コースの谷津あたりは足元がぬかっていることがありますので、防水の靴の利用をお勧めします。
- ②ふれあい神余の里に戻るまで、トイレがありませんので、できるだけスタート前にお済ませください。


***** スタート *****



ふれあい神余の里、駐車場とトイレがあります



尾根コーススタート地点



日吉神社の階段を上ります



まずは、安全祈願



拝殿の左後方に進みます



別の道と合流します



開けたところに出ました。右に行きます。




ドングリの実も沢山



蜜蜂の巣が置いてあります



木のアーチをくぐって



またまた倒木のアーチ



開けたところが、何のためかわかりますか？



最初の迂回路の様子



迂回の理由はこれ、コンクリートの下は空洞。



足元ぬかってるので、左側を歩きます。



二番目の迂回路、倒木のため通れません



白浜尾根コースとの分岐点、今回はまっすぐ



椎の木の森



このアーチをくぐると、もうすぐ分岐点



林道コースに出ました。今回は、右に向かいます。



この道を行くと白浜尾根コース、今回は行きません



冬には蜜箱が並びます



ここからまた山道に



ここからも白浜尾根コースいけますが、まだ未整備



大倉コースへの分岐点ですが、まずは浅間神社へ、後で戻ります



浅間神社に到着です。



ここでも、安全祈願、外立の間から館山湾が見えます



大倉コース入り口に戻り、北コースを進みます。



ここを、まっすぐ広場に進むとビューポイント




休憩にピッタリ、平砂浦が見えます



こんなところを進みます



谷津に出るときれいな紅葉が(12月22日)



もう一枚!



足元ぬかっているのので、ご注意ください



無事に大倉コース入り口に。

あとは、写真を撮り忘れましたが、農道を通って県道86号線に出ます。左に向かえば、神余小を越えて、ふれあい神余の里に戻ります。歩道が狭いので、車に十分注意して歩いてください。