

# ため池ハザードマップ

## ハザードマップの作成条件

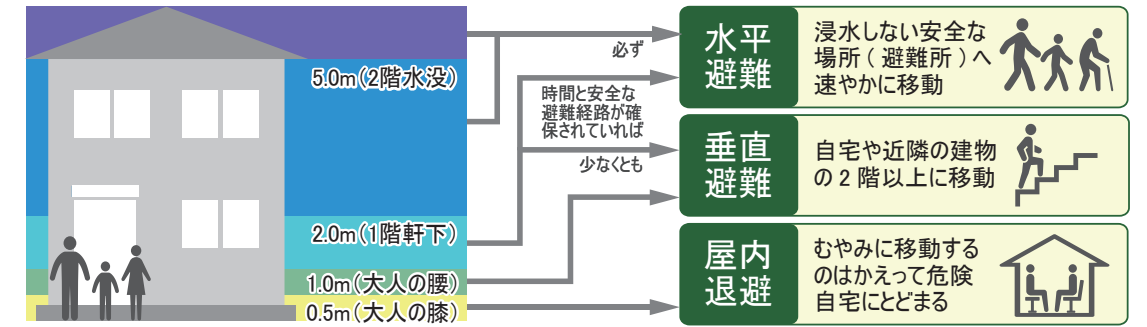
このハザードマップは、ため池の水が満水の状態で、地震や大雨で堤体が決壊し、すべての水が下流に流れ出ることを想定しています。

地図上の想定される浸水深は、時々刻々と流れ込む水の最大の水深を示しています。

ただし、雨の降り方や地震の状況、また堤体が決壊する箇所等によって、浸水区域や浸水深は想定どおりにならない場合もあります。事前の備えや情報収集の方法等について確認しておきましょう。

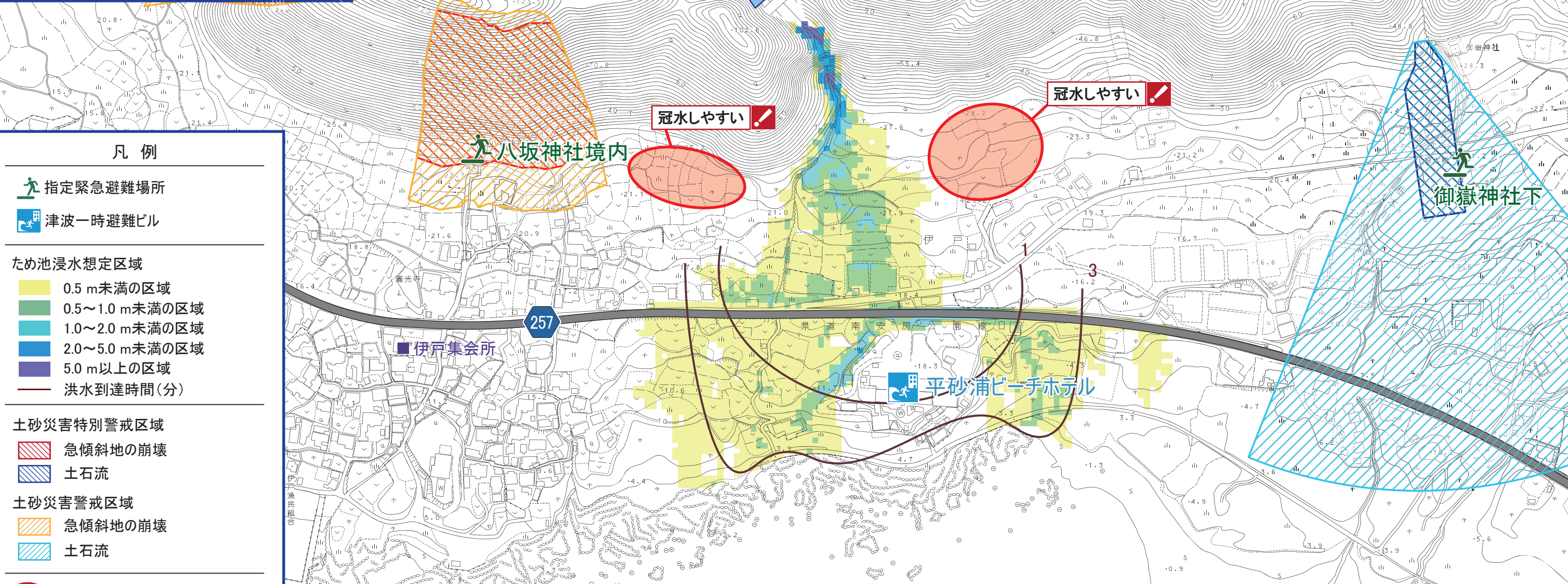
伊戸堰	
総貯水量	16,500 m <sup>3</sup>
堤高	20.0 m

## ● 浸水深と避難行動の目安



浸水想定区域は厳密ではなく、あくまでも目安であるため、区域外においても浸水が発生する場合や、区域内の想定が実態と異なる場合があります。

- ・大雨が想定される場合は、早めに指定避難所に避難しましょう。
- ・地震の際には亀裂などが発生しているかもしれませんので、近づかないようにしましょう。
- ・指定避難所に避難できない場合は、自宅や近隣の建物の2階に一次的に避難するなど、命を守るために最低限必要な行動をとりましょう。



## 凡例

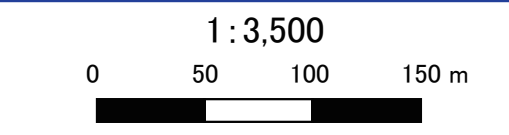
- 指定緊急避難場所
- 津波一時避難ビル

- ### ため池浸水想定区域
- 0.5 m未満の区域
  - 0.5～1.0 m未満の区域
  - 1.0～2.0 m未満の区域
  - 2.0～5.0 m未満の区域
  - 5.0 m以上の区域
  - 洪水到達時間(分)

- ### 土砂災害特別警戒区域
- 急傾斜地の崩壊
  - 土石流

- ### 土砂災害警戒区域
- 急傾斜地の崩壊
  - 土石流

- 危険箇所



## 緊急連絡先・お問い合わせ

- 館山市役所 農水産課 TEL 0470(22)3397
- 館山市役所 危機管理課 TEL 0470(22)3442