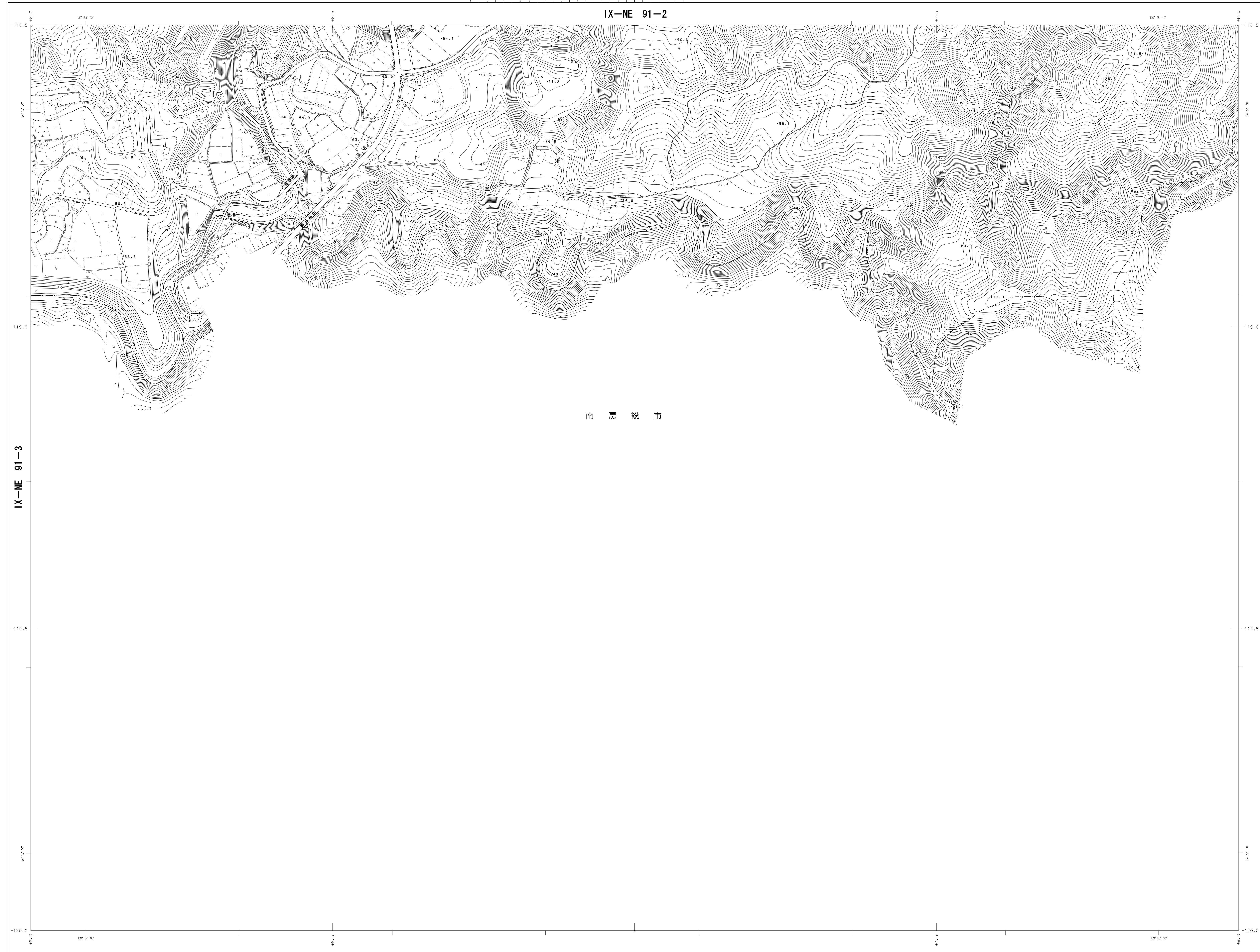


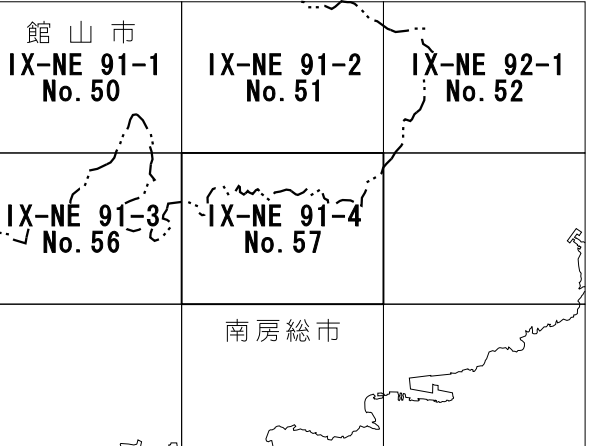
1:2,500
IX-NE 91-4
No. 57

館山市地形図

平成二十七年三月作成



IX-NE 91-4
No. 57



記号

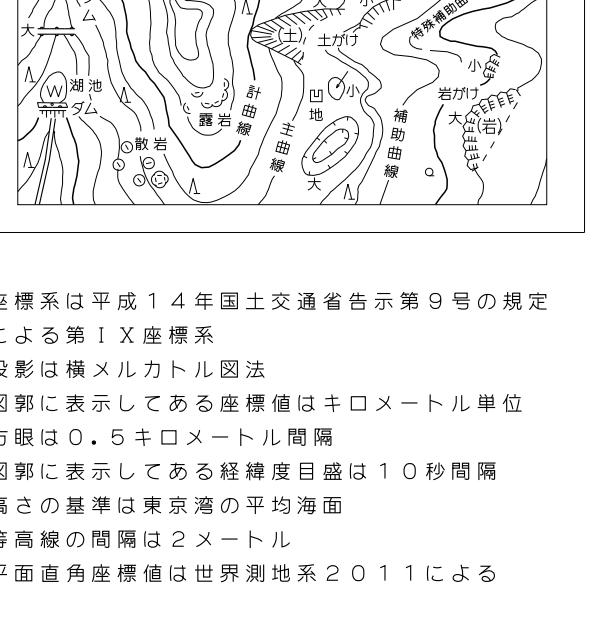
	▲25.6 三角点
	●25.6 水準点
	▽25.6 水準点
	□25.6 水準点
	◇25.6 水準点
	○25.6 水準点

●	家	△	井戸	▽	井戸
△	家	△	井戸	▽	井戸
◇	家	△	井戸	▽	井戸
◇	家	△	井戸	▽	井戸
◇	家	△	井戸	▽	井戸
◇	家	△	井戸	▽	井戸

	道路		鉄道
	道路		鉄道
	道路		鉄道
	道路		鉄道

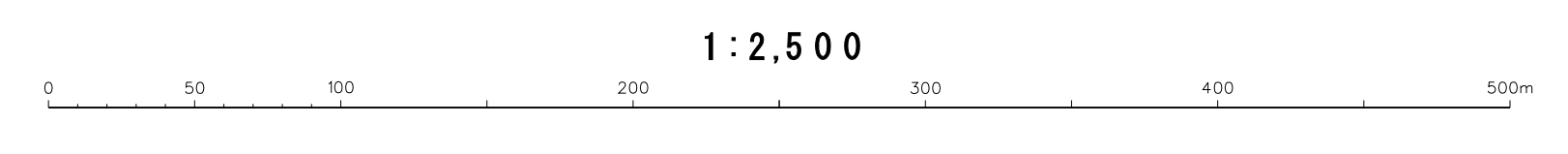
	田		畑
	田		畑
	田		畑
	田		畑

	道路		道路
	道路		道路
	道路		道路
	道路		道路



IX-NE 91-4
No. 57

撮影 平成24年11・12月
測図 平成26年 7月
視観 平成26年 5月



【この図面は、国土院の作成した地形図を基に、デジタル化処理されたものである。】
【測図番号: 平25第測字714号】

計画機関 館山市
作業機関 国際航業株式会社