1:2,500

IX−NE　71−1

No.19

館山市地形図

平成二十七年三月作成

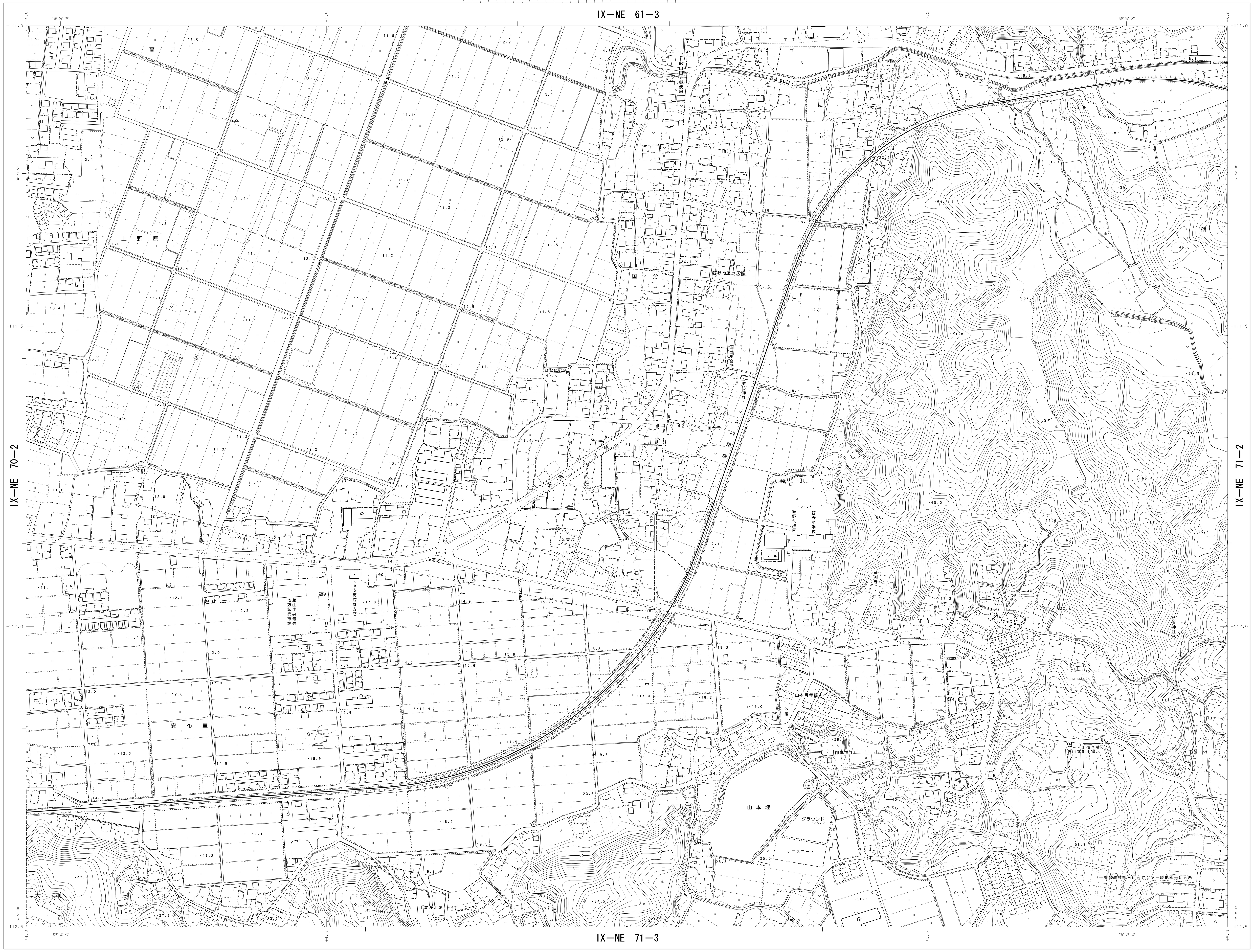

撮影　平成24年11・12月
測図　平成26年 7月
現調　平成26年 5月

1:2,500

「この測量成果は、国土地理院長の承認を得て同院所管の測量成果を使用して得たものである　（承認番号）平25関公第714号」

計画機関　館山市
作業機関　国際航業株式会社

IX−NE　71−1
No.19

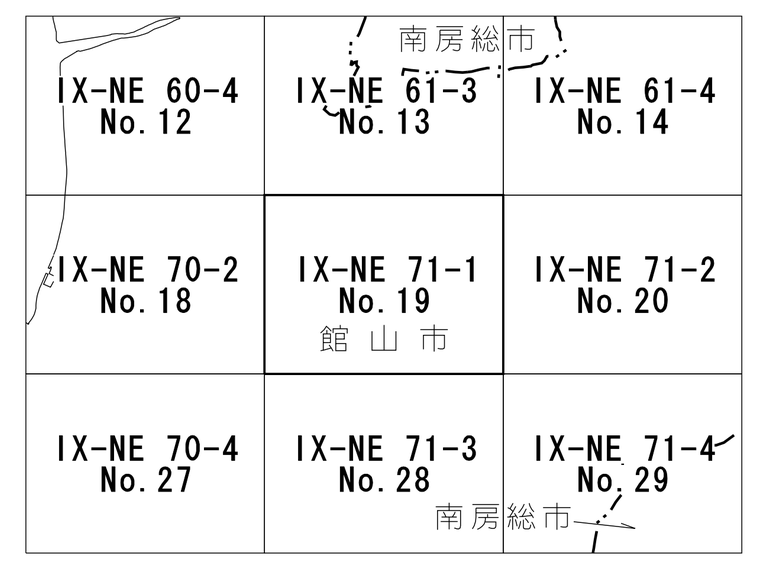

記　号

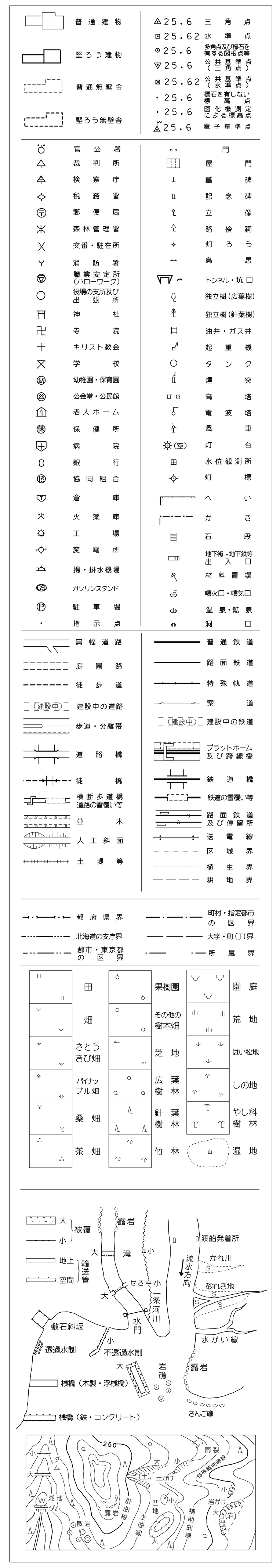

座標系は平成１４年国土交通省告示第９号の規定による第ＩＸ座標系
投影は横メルカトル図法
図郭に表示してある座標値はキロメートル単位
方眼は０．５キロメートル間隔
図郭に表示してある経緯度目盛は１０秒間隔
高さの基準は東京湾の平均海面
等高線の間隔は２メートル
平面直角座標値は世界測地系２０１１による

IX−NE　71−1
No.19