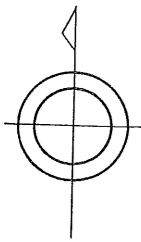


館山市全図  
1:25,000



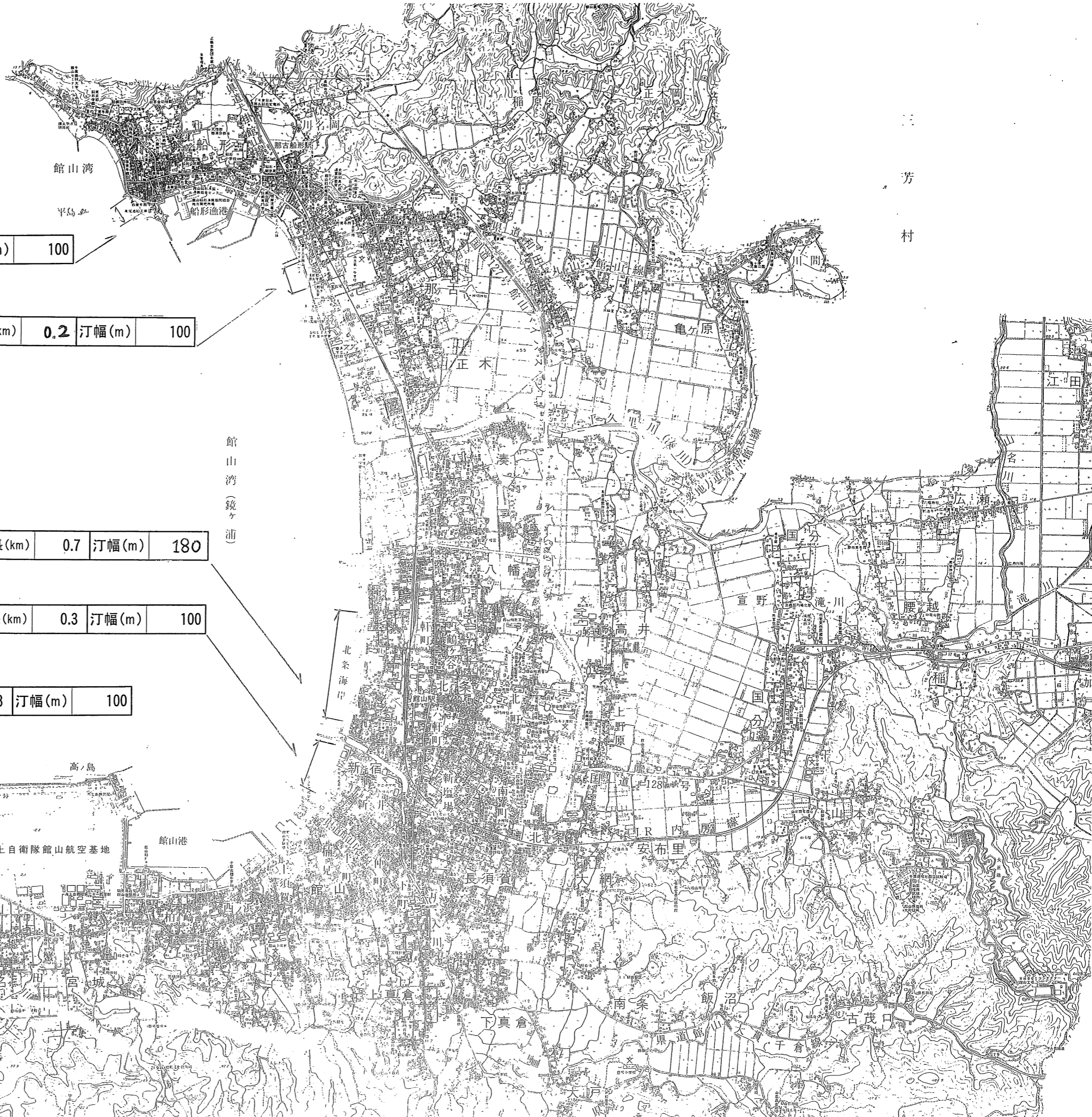
水浴場名	船形	汀線長(km)	0.1	汀幅(m)	100
------	----	---------	-----	-------	-----

水浴場名	那古	汀線長(km)	0.2	汀幅(m)	100
------	----	---------	-----	-------	-----

水浴場名	北条	汀線長(km)	0.7	汀幅(m)	180
------	----	---------	-----	-------	-----

水浴場名	新井	汀線長(km)	0.3	汀幅(m)	100
------	----	---------	-----	-------	-----

水浴場名	沖ノ島	汀線長(km)	0.3	汀幅(m)	100
------	-----	---------	-----	-------	-----



館山湾(鏡ヶ浦)

芳村

海上自衛隊館山航空基地

館山港

下原漁港

塩見漁港

香漁港

浜田

塩見

大賀

立名

宮城

上真倉

下真倉

南条

飯沼

古茂口

大野

千倉

大戸

大野

大野

大野

大野

大野

大野

大野

大野

大野

大野

大野

大野

大野

大野

大野

大野

大野

大野

大野

大野

大野

大野

大野

大野

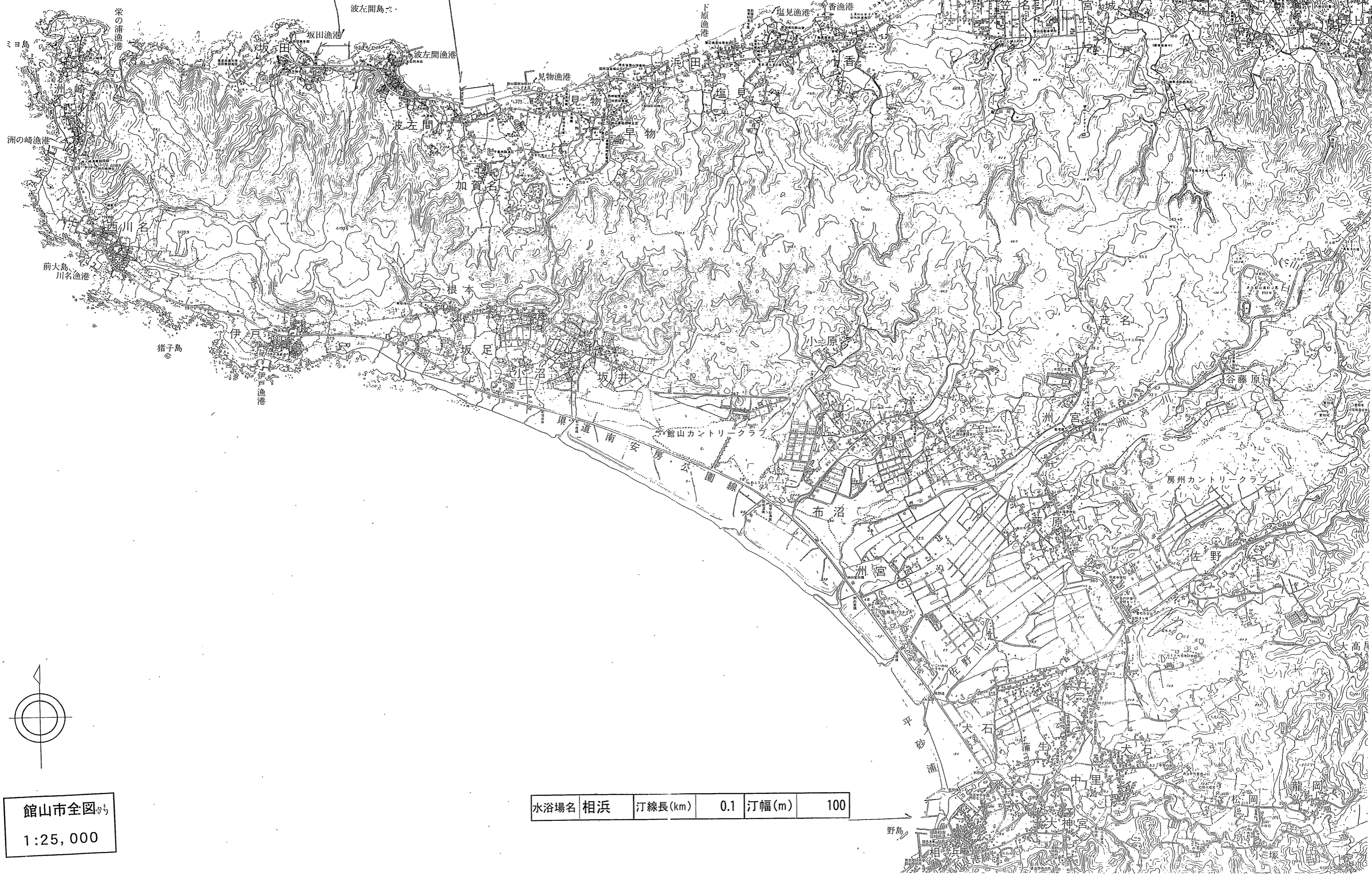
大野

大野

大野

水浴場名	波左間	汀線長(km)	0.2	汀幅(m)	100
------	-----	---------	-----	-------	-----

水浴場名	坂田	汀線長(km)	0.2	汀幅(m)	100
------	----	---------	-----	-------	-----



館山市全図  
1:25,000

水浴場名	相浜	汀線長(km)	0.1	汀幅(m)	100
------	----	---------	-----	-------	-----